

Łódź, 28-11-2024 r.

WUOZ-ZA.5140.88.2024.JSW

OBWIESZCZENIE

Na podstawie § 15 ust. 2 rozporządzenia Ministra Kultury i Dziedzictwa Narodowego z dnia 26 maja 2011 r. w sprawie prowadzenia rejestru zabytków, krajowej, wojewódzkiej i gminnej ewidencji zabytków oraz krajowego wykazu zabytków skradzionych lub wywiezionych za granicę niezgodnie z prawem (Dz. U. z 2021 r., poz. 56; dalej: rozporządzenie), w związku z art. 3 pkt. 1 i 4, art. 4 pkt. 1, art. 6 ust. 1 pkt. 3 lit. a oraz art. 22 ust. 2 ustawy z dnia 23 lipca 2003 r. o ochronie zabytków i opiece nad zabytkami (Dz.U. z 2024 r., poz. 1292; dalej: u.o.z.o.z.), Łódzki Wojewódzki Konserwator Zabytków niniejszym podaje do publicznej wiadomości informację o zamiarze włączenia do wojewódzkiej ewidencji zabytków nowych kart ewidencyjnych zabytków archeologicznych łądowych.

- Łęczyca 27 AZP 60-49/31 (osada kultury łużyckiej, pomorskiej, przeworskiej oraz z okresu średniowiecza),
- Kwiatkówek 5 AZP 60-49/81 (osada średniowieczna),
- Łęczyca 2 AZP 60-49/32 (archiwalne cmentarzysko z okresu halszackiego),
- Tum 35 AZP 60-49/133 (osadnictwo kultury trzcinieckiej, łużyckiej, przeworskiej oraz system drożny z średniowiecza),
- Tum 38 AZP 60-49/137 (osadnictwo kultury przeworskiej oraz z okresu średniowiecza),
- Tum 39 AZP 60-49/138 (osadnictwo z okresu średniowiecza),
- Tum 37 AZP 60-49/136 (osadnictwo kultury przeworskiej oraz z okresu średniowiecza),
- Tum 36 AZP 60-49/135 (tzw. Kępa przy grodzisku, osadnictwo z okresu wczesnego średniowiecza),
- Łęczyca 40 AZP 60-49/134 (Kościół św. Krzyża wraz z cmentarzem, datowany na okres średniowieczny),
- Tum 3 AZP 60-49/28 (Archikolegiata wraz z opactwem i rezydencją biskupów datowana na okres średniowiecza i nowożytności),
- Łęczyca 1 AZP 60-49/35 (Stanowisko miejskie z średniowiecza oraz nowożytności)
- Łęczyca 37 AZP 60-49/130 (śląd osadniczy neolityczny oraz cmentarz z XV-XVII wieku)
- Łęczyca 39 AZP 60-49/132 (Droga na grobli XI – XX wiek)

Znane granice stanowisk archeologicznych zostały ukazane w kartach ewidencyjnych obiektów, stanowiących załącznik do niniejszego obwieszczenia.



UZASADNIENIE

Postępowanie w sprawie objęcia ochroną konserwatorską stanowisk archeologicznych, wyżej wymienionych, zostało przeprowadzone z urzędu. Część przedmiotowych stanowisk archeologicznych nie było do tej pory objęte ochroną konserwatorską w gminnych ewidencji zabytków. Część kart KEZAL stanowisk została natomiast zaktualizowana. Dla obszaru stanowisk archeologicznych obowiązują częściowo miejscowe plany zagospodarowania przestrzennego.

Zgodnie z art. 3 pkt. 1 u.o.z.o.z. zabytkiem archeologicznym nazywamy zabytek nieruchomy, będący powierzchniową, podziemną lub podwodną pozostałością egzystencji i działalności człowieka, złożoną z nawarstwień kulturowych i znajdujących się w nich wytworów bądź ich śladów albo zabytek ruchomy będący tym wytworem. Zgodnie z art. 6 ust. 1 pkt. 3 cytowanej ustawy do zabytków archeologicznych, zaliczamy m.in. pozostałości terenowe pradziejowego i historycznego osadnictwa.

Istotną przesłanką do ustanowienia ochrony konserwatorskiej są potencjalne zagrożenia dla stanu zachowania przedmiotowego stanowiska archeologicznego. Zgodnie z art. 4 u.o.z.o.z., ochrona zabytków polega na podejmowaniu przez organ administracji publicznej działań mających na celu, m.in. zapewnienie warunków prawnych, organizacyjnych i finansowych umożliwiających trwale zachowanie zabytków oraz ich zagospodarowanie i utrzymanie.

Zgodnie z art. 22 ust. 2 u.o.z.o.z., wojewódzki konserwator zabytków prowadzi wojewódzką ewidencję zabytków w formie kart ewidencyjnych zabytków znajdujących się na terenie województwa. W myśl § 15 pkt 1 i 2 Rozporządzenia o zamiarze włączenia karty ewidencyjnej zabytku do wojewódzkiej ewidencji zabytków i o sporządzeniu nowej karty ewidencyjnej zabytku wojewódzki konserwator zabytków zawiadamia niezwłocznie właściciela lub posiadacza zabytku lub zawiadomienia dokonuje się w drodze obwieszczenia umieszczanego na stronie podmiotowej Biuletynu Informacji Publicznej.

Niniejsze obwieszczenie zostaje podane do publicznej wiadomości poprzez opublikowane na stronie internetowej Biuletynu Informacji Publicznej Wojewódzkiego Urzędu Ochrony Zabytków w Łodzi, a także wywieszone na tablicy ogłoszeń, w siedzibie WUOZ w Łodzi.

Anna Michałak

Łódzki Wojewódzki Konserwator Zabytków

Egz.:

1. WUOZ w Łodzi – tablica ogłoszeń
2. WUOZ w Łodzi – strona internetowa (www.wuoz-lodz.pl)
3. a/a

Załącznik:

- kopie kart ewidencyjnych zabytków

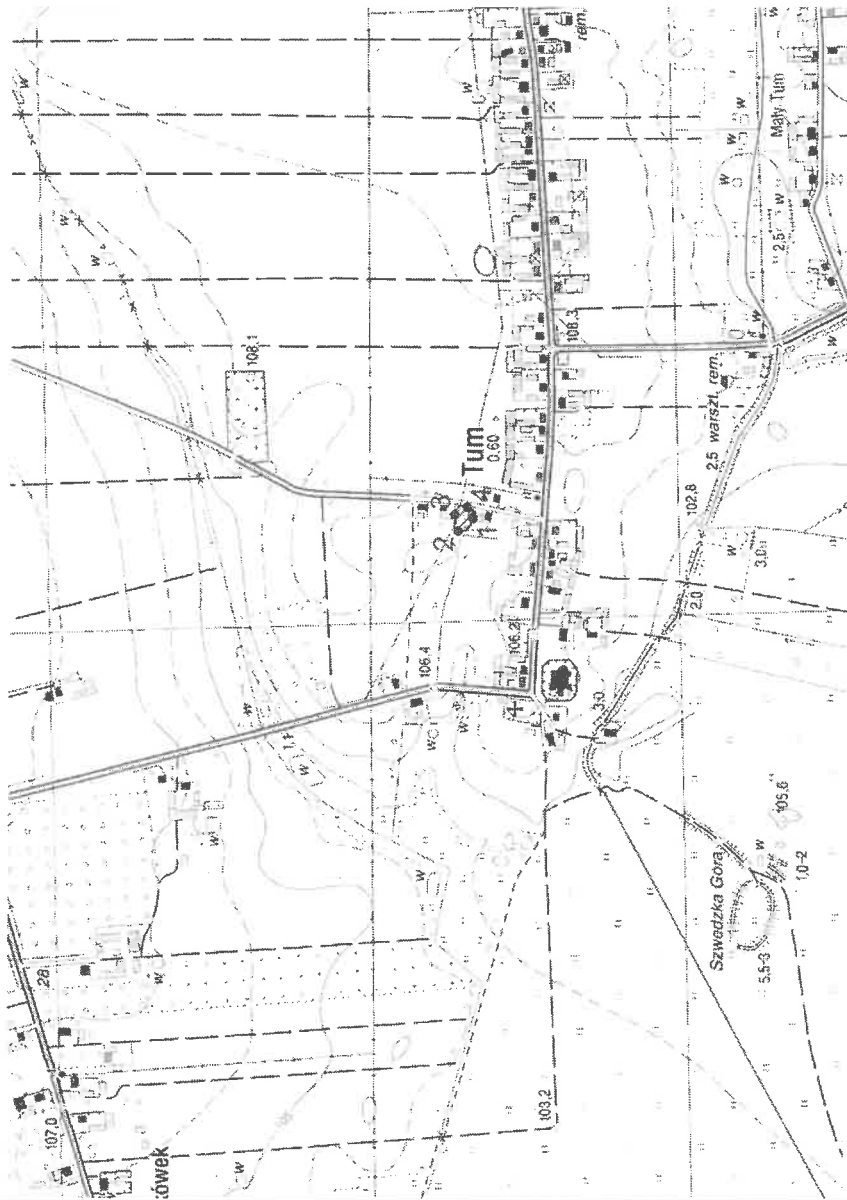
Sprawę prowadzi:

Jakub Sobko – Inspektor Wydział Zabytków Archeologicznych Wojewódzkiego Urzędu Ochrony Zabytków w Łodzi, Tel. (42) 6358012

A Z P		KARTA EWIDENCYJNA ZABYTKU ARCHEOLOGICZNEGO ŁĄDOWEGO										A	T	X	N	W	P	L													
1		LOKALIZACJA										X																			
M.		Tum										3 UTWÓR GEOLOGICZNY																			
Nr stan. w miejscowości		39										luzny <input type="checkbox"/> zwierzęły <input checked="" type="checkbox"/> torf.-bagn.																			
GMINA		Góra św. Małgorzaty										określenie specjalistyczne																			
POWIAT		Ięczycki										4 DOSTĘPNOŚĆ TERENU																			
WOJEWÓDZTWO		Kódzkie										niezabud. <input type="checkbox"/> śr.zabud. <input checked="" type="checkbox"/> zabudow.																			
AZP nr obsz.		60-49		nr st.		138						pole orne <input checked="" type="checkbox"/> nieużytek		sad		park		las		woda											
Współrz. geogr.		N		E								teren przemysłowy																			
Nazwa lokalna												określenie bliższe																			
Nr działki ewidencyjnej		330																													
Identyfikator działki ewidencyjnej		Prywatny																													
Właściciel terenu																															
5		KLASYFIKACJA FUNKCJONALNO-KULTUROWO-CHRONOLOGICZNA STANOWISKA																													
nr		funkcja		kultura																											
1.		Osadnicza		Osadnicza		Wczesne średniowiecze		Późne średniowiecze- nowo-żytność		chronologia		opis materiałów, obiektów, warstw oraz form terenowych																			
2.										2 fr. ceramiki		9 fr. ceramiki																			
6		OPIS OBSZARU STANOW.			7			ZAGROŻENIA			8			WNIOSKI KONSERWAT.			10			WYKONANIE KARTY			11			WERYFIK. KONSERW.					
obserw. utrudniona		X		bez przeszk.																											
pole otwarte		X		pole zamknięte																											
nasyćcie znaleziskami:		równomierne																													
jednocentryczne				wielocentryczne		X																									
powierzchnia stanowiska:																															
≤ 1 ar		≤ 0,5 ha		≤ 1ha		≤ 5ha		≤ 15ha		>15ha																					
gęstość występowania znalezisk:		X																													
mała		X		średnia				duża																							
12		ZBIORY I NR INWENT.			miejsce przechowywania			nr inwentarza			NID Łódź																				

13 MAPA W SKALI 1:10.000

godło i nazwa arkusza

X**Y****15 DOKUMENTACJA****16 LITERATURA****17 INNE DANE**

Lechowicz Z., Capellam Sancte Crucis in ipsa Luchicia Kaplica Św. Krzyża w średniowiecznej Łęczycy. Stan badań archeologicznych i perspektywy poznawcze, 2023, Acta Universitatis Lodzianis, Folia Archaeologica 38

Według archiwalnych danych kartograficznych (plany z końca XVIII wieku) na stanowisku znajdowały się drewniane rezydencje kanoników.

Współrzędne:


1. X: 516203,10 Y: 465711,88
2. X: 516221,62 Y: 465721,80
3. X: 516183,91 Y: 465735,69
4. X: 516209,71 Y: 465740,98


14 HISTORIA BADAŃ STANOWISKA (rok/ rodzaj badań/ autor i instytucja)**2012****Powierzchniowe****Dr Z. Lechowicz**

AZP

KARTA EWIDENCYJNA ZABYTKU ARCHEOLOGICZNEGO LĄDOWEGO

1	LOKALIZACJA											A	T	X	N	W	P	L	
M.	Lęczycza											X	X						
Nr stan. w miejscowości	37											3 UTWÓR GEOLOGICZNY							
GMINA	Lęczycza											luźny	X	zwięzły		torf-hagn.			
POWIAT	Lęczycza											określenie specjalistyczne							
WOJEWÓDZTWO	łódzkie											4 DOSTĘPNOŚĆ TERENU							
AZP nr obsz.	60-49											nieszabud.		szczabud.	X	zabudow.			
Współrz. geogr.	N 52°3'26.064" E 19°12'8.387"											pole orn.		nienżytek		łąka			
Nazwa lokalna												sad		park		las			
Nr działki ewidencyjnej	449,456/1,456/2,456/4,456/5,456/7,456/8,456/9,456/10											torf		hagno		woda			
Identyfikator działki ewidencyjnej												teren przemysłowy						X	
Właściciel terenu	Osoba prywatna											określenie bliższe	Miasto Łęczycza, ul. Ozorkowska						
5																			
nr	funkcja	KLASYFIKACJA FUNKcjONALNO-KULTUROWO-CHRONOLOGICZNA STANOWISKA																	
1.	Ślad osadniczy	chronologia																	
2.	Cmentarz	neolit XV-XVIII w.																	
		opis materiałów, obiektów, warstw oraz form terenowych 11 pochówków szkieletowych w trumnach																	
6	OPIS OBSZARU STANOW.	10 WYKONANIE KARTY																	
obsz. w. utrudniona	X	bez przeszk.										11	WERYFIK. KONSERW.						
pole otwarte		pole zamknięte										akceptacja WKZ.							
nasycenie znaleźćskami:	X	równomierne										autor karty							
jednoo- trzewne		wielocentryczne										mgr Patrycja Zasadzka							
powierzchnia stanowisk:		określenie chronologiczne																	
S 1 ar	≤ 0,5 ha											miejscowość, data							
	≤ 1ha											Prof. dr hab. Małgorzata Rybicka							
	≤ 5ha											Mgr Patrycja Zasadzka							
	> 15ha											sprawdził-konsultant AZP							
gęstość występowania znaleźćsk:		12 ZBIORY I NR INWENT.																	
	X											miejsc. przebehowywania							
												nr inwentarza							
mała	średnia											Muzeum w Łęczycy							
	duża																		

13	MAPA W SKALI 1:10.000			1992	15	DOKUMENTACJA	16	LITERATURA	17	INNE DANE
godło i nazwa arkusza		N-34-135-C-d-2	Łęczycza	X	Y	<p>M. Rybicka, "Sprawozdanie z nadzoru archeologicznego nad pracami ziemnymi przy budowie instalacji ciepłej w Łęczycy na ul. Ozorkowskiej", 2008, Archiwum WKZ w Łodzi.</p> <p>W. Lorkiewicz, I. Teul, P. Zasadzka, A. Borucki, "Przyczynek do historii medycyny w Polsce: szczątki kostne z cementarzysta przy szpitalnego z XIV-XVIII w. w Łęczycy (woj. łódzkie)", [w:] Ann. Acad. Med. Sclavin, t. 57, nr 1, 2011, s. 116-123.</p> <p>P. Zasadzka, "Kościół i szpital Św. Ducha w świetle badań ratowniczych", [w:] "Łęczycza. Szkice o przeszłości", Łęczycza, 2019, s. 77-92.</p>				
										
		<ol style="list-style-type: none"> 1. N 52°3'26.064" E 19°12'8.387" 2. N 52°3'26.028" E 19°12'4.608" 3. N 52°3'26.964" E 19°12'9.252" 4. N 52°3'25.344" E 19°12'10.223" 5. N 52°3'24.516" E 19°12'5.184" 								
14	HISTORIA BADAŃ STANOWISKA (rok/ rodzaj badań/ autor i instytucja)									
2003	Badania AZP									
2008	Badania ratownicze		Muzem w Łęczycy							

13 MAPA W SKALI 1:10.000 godło i nazwa arkusza	X	Y	15 DOKUMENTACJA	16 LITERATURA	17 INNE DANE
			<p>J. Górecki „Wykopaliska pod Łęczyczą” Światowit, t. IV, 1903 s. 155</p> <p>I. Jadczykowa „Kultura wschodniopomorska i kultura grobów kłozowych w Polsce Środkowej” Prace i Materiały MAiE, t. 22 1975, s. 167-197</p> <p>Stanowisko pozostaje archiwalnym cmentarzyskiem z okresu halsztackiego. Zostało z niego wyodrębnione stanowisko AZP 60-49/134-będące stanowiskiem średniowieczny, rozpoznany podczas badań archeologicznych w latach 50tych oraz 2013-2014 r.</p>		
14 HISTORIA BADAŃ STANOWISKA (rok/ rodzaj badań/ autor i instytucja)					
1901	Wykopaliskowe				
1948	Prof. K. Jażdżewski				

A Z P KARTA EWIDENCYJNA ZABYTKU ARCHEOLOGICZNEGO LĄDOWEGO										A	T	X	N	W	P	L
1 LOKALIZACJA										X	X				X	X
2 POŁOŻENIE FIZYCZNOGEOGRAFICZNE										3 UTWÓR GEOLOGICZNY						
JEDNOSTKA FIZYCZNOGEOGRAFICZNA										Równina Łowicko-Błońska		3				
STREFA NADMORSKA (NADZALEWOWA)										TEREN NIEEKSPONOWANY		określenie specjalistyczne				
w morzu plaża mierzeja skarpa wał wydłużony										TEREN EKSPONOWANY		X				
DUŻE DOLINY										krawędzie, stoki wklęsłe i proste		4 DOSTĘPNOŚĆ TERENU				
w wodzie										X		niezabud. X				
MAŁE DOLINY										sfaldowania i niewielkie cypłe		X				
dno doliny										X		niezabud. X				
STREFA POZA DOLINAMI										cypłe wybitne		pole orne X				
równina obszar falisty obszar pagórk. obszar górzyski										wały i garby		sad X				
funkcja										wyniesienia o ekspozycji okrężnej		torf X				
1. Osada										TEREN OSŁONIĘTY		teren przemysłowy				
2. Osada										podstawa stoku		określenie bliższe				
3. Osada										doliny denud., niecki, jary, parowy						
4. Osada										kotlinki, zagłębienia bezodpływowe						
5										jaskinie, schroniska skalne						
KLASYFIKACJA FUNKCJONALNO-KULTUROWO-CHRONOLOGICZNA STANOWISKA										FORMA SZCZEGÓLNA						
kultura										chronologia		opis materiałów, obiektów, warstw oraz form terenowych				
Łużycka										Młodszy okres EB		Ceramika, jamy				
Pomorska										Okres Halsztacki		Ceramika, jamy, paleniska,				
Przeworska										OWR		Ceramika, jamy, paleniska,				
										XII-XIII w.		Ceramika (ok. 25 tysięcy fr.), jamy, paleniska, metale (ołowiany odważnik, groty, klucz, kabiątek, szpile brązowe, przęśliki), pozostałości budynków mieszkalnych oraz gospodarczych				
6 OPIS OBSZARU STANOW.										8 WNIOSKI KONSERWAT.		10 WYKONANIE KARTY		11 WERYFIK. KONSERW.		
obsz. utrądniona X bez przeszk.										niezbędna szczegółowa inwentaryzacja X		data (dd.mm,rrrr) 17.10.2024		akceptacja WKZ		
pole otwarte X pole zamknięte										niezbędne badania archeologiczne		autor karty		miejsowość, data		
masycenie znaleziskami: równomierne										niezbędne działania administracyjne		J. Sobko				
jednocentryczne wielocentryczne X										9 AKTUALNA OCHRONA		określił chronologię		12 ZBIORY I NR INWENT.		
powierzchnia stanowiska:										nr rejestru zabytków		A. Nadolski		miejsce przechowywania nr inwentarza		
≤ 1 ar ≤ 0,5 ha ≤ 1 ha ≤ 5 ha ≤ 15 ha > 15 ha										data wpisu do rejestru		P. Zasadzka				
gęstość występowania znalezisk:										park kulturowy		Z. Lechowicz		Muzeum w Łęczycy		
mała średnia X duża										plan zagospodarowania przestrzennego		sprawdził-konsultant AZP				
										NR 79/XIII/2004 z dnia 16.01.2004 r						

13 MAPA W SKALI 1:10.000

godło i nazwa arkusza

Y

X



15 DOKUMENTACJA 16 LITERATURA 17 INNE DANE

Nadolski A., Łęczyca wczesnośredniowieczna, 1966, Wrocław-Warszawa-Kraków Nadolski A., Z badań nad wczesnośredniowieczną Łęczycą, Studia Wczesnośredniowieczne, t.3, 1950

Lechowicz Z., Capellam Sancte Crucis in ipsa Luchitica Kaplica Św. Krzyża w średnio-wiecznej Łęczycy. Stan badań archeologicznych i perspektywy poznawcze, 2023, Acta Universitatis Lodzianis, Folia Archaeologica 38

Nr dziatek : 1026, 1022, 1028/3, 1282/2, 1067, 1029, 1070, 1068, 1030/2, 1030/3, 1030/4, 1031, 1260, 1261, 1032, 1042, 1033/1, 1033/2, 1069/1, 1071/1, 1071/2, (obręb 0001 Miasto Łęczyca) 104, 105, 106, 107, 108, 109, 117, 513, 514, 488 (obrub 0021 Tum)

Współrzędne:

1. X: 514712,40 Y: 465132,67
2. X: 514424,01 Y: 465298,04
3. X: 514749,44 Y: 465376,09
4. X: 515105,31 Y: 465139,29
5. X: 514793,10 Y: 465234,54

14 HISTORIA BADAŃ STANOWISKA (rok/ rodzaj badań/ autor i instytucja)

1950- Wykopaliskowe

1953

2008 Powierzchniowe


2013 Wykopaliskowe

IHKM PAN (A. Nadolski)

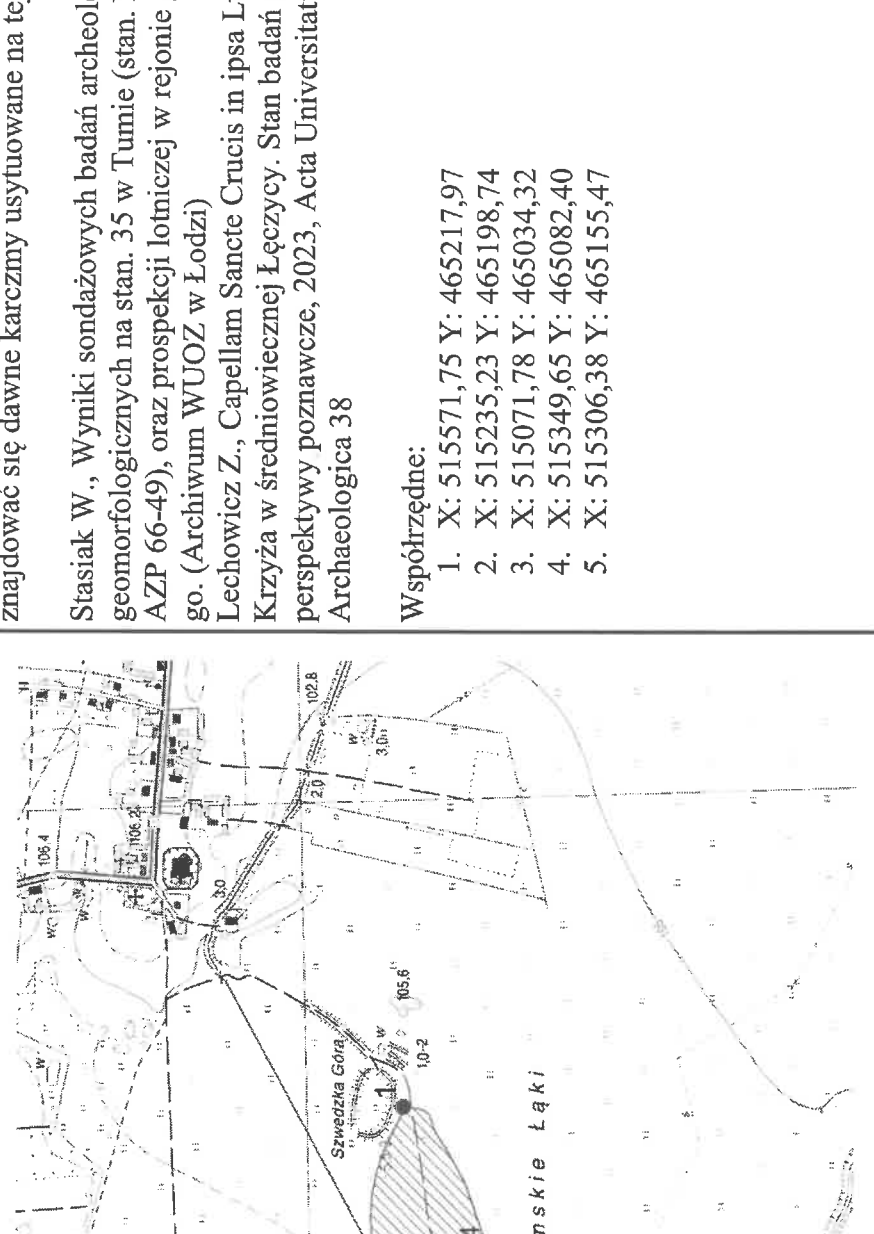
M. Rybicka

P. Zasadzka (Muzeum w Łęczycy)

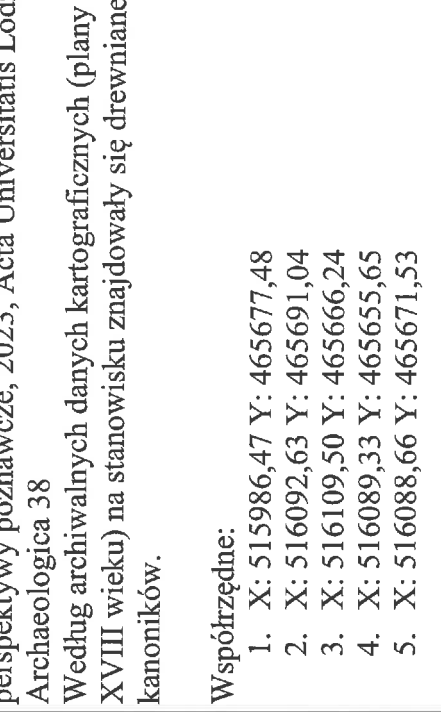
A Z P		KARTA EWIDENCYJNA ZABYTKU ARCHEOLOGICZNEGO LĄDOWEGO										A	T	X	N	W	P	L																																																	
1		LOKALIZACJA										X	X																																																						
M.	Kwiatkówek										3							UTWÓR GEOLOGICZNY																																																	
Nr stan. w miejscowości		5										Równina Łowicko-Błońska							łuzny							X							zwizły							X							torf.-bagn.																				
GMINA		Góra Św. Małgorzaty										TEREN NIEEKSPONOWANY							TEREN EKSPONOWANY							X																																									
POWIAT		Iężycki										krawędzie, stoki wklęste i proste							X							4							DOSTĘPNOŚĆ TERENU																																		
WOJEWÓDZTWO		łódzkie										staldowania i niewielkie cyple							niezabud.							X							śr.zabud.							zabudow.																											
AZP nr obsz.		60-49 nr st. 81										cyple wybitne							pole orne							X							nieużytek							łąka																											
Wspólrz. geogr.		N E										waj i garby							sad														park							las																											
Nazwa lokalna												wyniesienia o ekspozycji okrzężnej							torf														bagn							woda																											
Nr działki ewidencyjnej		59,60,61,62,63,64,65,66/4										TEREN OSŁONIĘTY														teren przemysłowy																																									
Identyfikator działki ewidencyjnej												podstawa stoku														określenie bliższe																																									
Właściciel terenu												doliny denud., niecki, jary, parowy																																																							
5		KLASYFIKACJA FUNKcjONALNO-KULTUROWO-CHRONOLOGICZNA STANOWISKA																																																																	
nr		funkcja										chronologia							opis materiałów, obiektów, warstw oraz form terenowych																																																
1. Osada		kultura										Wczesne średniowiecze							83 fg. Ceramiki																																																
2. Osada												Nowożytność							28 fg. ceramiki																																																
6		OPIS OBSZARU STANOW.										7							ZAGROŻENIA							8							WNIOSKI KONSERWAT.							10							WYKONANIE KARTY							11							WERYFIK. KONSERW.						
obsz. utrudniona		bez przeszcz.										X							niezbędna szczegółowa inwentaryzacja							data (dd.mm,rrrr)							09.10.2024 r.							akceptacja WKZ																											
pole otwarte		pole zamknięte																	niezbędne badania archeologiczne							autor karty							J. Sobko							miejscowość, data																											
nasycenie znaleziskami		równomierne																	niezbędne działania administracyjne							określili chronologię							Dr Hab. M. Rybicka							Dr Z. Lechowicz							miejce przechowywania							nr inwentarza													
jednocentryczne		wielocentryczne										X							9							AKTUALNA OCHRONA							sprawdził-konsultant AZP							Muzeum w Łę-							czyzy																				
powierzchnia stanowiska:																			nr rejestru zabytków																																																
≤ 1 ar		≤ 0,5 ha										≤ 5ha							≤ 15ha							>15ha																																									
gęstość występowania znalezisk:																			park kulturowy							plan zagospodarowania przestrzennego							UCHWAŁA NR 79/XIII/2004																																		
mała		średnia										X							duża																																																

13	MAPA W SKALI 1:10.000	X	Y	15	16	17	INNE DANE
godło i nazwa arkusza				<p>Badania przeprowadzone w 2012 roku przez NID zwiększyły znacznie zasięg stanowiska, które zostało odkryte w roku 2008 r. ŁWKZ postanowił nie wciągać w granice stanowiska AZP 60-49/80 gdyż posiada ono inną chronologię (lateńską).</p> <p>Lechowicz Z., Capellam Sancte Crucis in ipsa Luchicia Kaplica Św. Krzyża w średniowiecznej Łęczycy. Stan badań archeologicznych i perspektywy poznawcze, 2023, Acta Universitatis Lodzianis, Folia Archaeologica 38</p> <p>Współrzędne: 1 X: 515366,70 Y: 465932,56 2 X: 515229,12 Y: 465887,58 3 X: 515349,50 Y: 465753,97 4 X: 515501,64 Y: 465769,84 5 X: 515353,47 Y: 465845,25</p>			
14	HISTORIA BADAŃ STANOWISKA	rok/	rodzaj badań/	autor i instytucja			
2008	Powierzchniowe	M. Rybicka					
2012	Powierzchniowe	NID (Z. Lechowicz)					

A Z P		KARTA EWIDENCYJNA ZABYTKU ARCHEOLOGICZNEGO ŁĄDOWEGO										A	T	X	N	W	P	L							
1		LOKALIZACJA										3		UTWÓR GEOLOGICZNY											
M.		Tum										luźny		X		zwieży		torf.-bagn.							
Nr stan. w miejscowości		35										TEREN NIEEKSPONOWANY		X		określenie specjalistyczne									
GMINA		Góra Św. Małgorzaty										TEREN EKSPONOWANY				4 DOSTĘPNOŚĆ TERENU									
POWIAT		Ięczycki										krawędzie, stoki wklęsłe i proste				niezabud.		śr.zabud.		zabudow.					
WOJEWÓDZTWO		łódzkie										stafdowania i niewielkie cyple				pole orne		X		nieużytek		łąka		X	
AZP nr obsz.		60-49		nr st.		133				wał i garby				sad				park		las					
Współrz. geogr.		N		E						wyniesienia o ekspozycji okrzężnej				torf				bagn		woda					
Nazwa lokalna												TEREN OSŁONIĘTY				teren przemiesłowy				określenie bliższe					
Nr działki ewidencyjnej		513, 514, 515, 525-527, 529-539, 541, 548/1, 548/2, 549/1, 549/2, 550/1, 550/2, 551/1, 551/2, 552/1, 552/2, 553/1, 553/2, 489, 1010, 490/1, 490/2										podstawa stoku													
Identyfikator działki ewidencyjnej		Prywatni										doliny denud., niecki, jary, parowy													
Właściciel terenu		Prywatni										kotlinki, zagłębienia bezodpływowe													
5		KLASYFIKACJA FUNKcjONALNO-KULTUROWO-CHRONOLOGICZNA STANOWISKA										jaskinie, schroniska skalne				FORMA SZCZEGÓLNA									
nr		funkcja		kultura		chronologia		opis materiałów, obiektów, warstw oraz form terenowych																	
1.		Trzcinięcka		Epoka Brązu		Epoka Brązu		7 fr. ceramiki																	
2.		Łużycka		OWR		X-XIII w.		7 fr. ceramiki, moneta																	
3.		Przeworska		Późne Średniowiecze- Nowożytność				20 fr. ceramiki, moneta, fr. ozdób srebrnych																	
4.		System drożny						Ceramika, pociski ołowiane, podkowy, luski nabożów, monety																	
5.		System drożny																							
6		OPIS OBSZARU STANOW.		7		ZAGROŻENIA		8		WNIOSKI KONSERWAT.		10		WYKONANIE KARTY		11		WERYFIK. KONSERW.							
observ. utrudniona		X		bez przeszk.		X		niezbędna szczegółowa inwentaryzacja		data (dd.mm.rrrr)		10.10.2024		akceptacja WKZ											
pole otwarte		X		pole zamknięte				niezbędne badania archeologiczne		autor karty		J. Sobko		miejscowość, data											
nasywienie znaleziskami:		równomierne		jednocentryczne		wielocentryczne		X		nr rejestru zabytków		W. Stasiak		12		ZBIORY I NR INWENT.									
powierzchnia stanowiska:		≤ 1 ha		≤ 0,5 ha		≤ 5 ha		≤ 15 ha		data wpisu do rejestru		Dr Z. Lechowicz		miejsc przechowywania		nr inwentarza									
≤ 1 ha		X								park kulturowy		sprawdził-konsultant AZP													
gęstość występowania znalezisk:		mała		średnia		X		duża		plan zagospodarowania przestrzennego		UCHWAŁA NR 79/XIII/2004													
MAiE Łódź																									

13	MAPA W SKALI 1:10.000	X	Y	15	16	17	INNE DANE
godło i nazwa arkusza				<p>Według Z. Lechowicza stanowisko to jest pozostałością dawniej, która łączyła Tum z Łęczycą. W jego obrębie powinny również znajdować się dawne karczmy usytuowane na tej drodze.</p> <p>Stasiak W., Wyniki sondazowych badań archeologiczno-geomorfologicznych na stan. 35 w Tumie (stan. Nr 133 na obszarze AZP 66-49), oraz prospekcji lotniczej w rejonie grodziska tumskiego. (Archiwum WUOZ w Łodzi)</p> <p>Lechowicz Z., Capellam Sancte Crucis in ipsa Luchicia Kaplica Św. Krzyża w średniowiecznej Łęczycy. Stan badań archeologicznych i perspektywy poznawcze, 2023, Acta Universitatis Lodzianis, Folia Archaeologica 38</p> <p>Współrzędne:</p> <ol style="list-style-type: none"> 1. X: 515571,75 Y: 465217,97 2. X: 515235,23 Y: 465198,74 3. X: 515071,78 Y: 465034,32 4. X: 515349,65 Y: 465082,40 5. X: 515306,38 Y: 465155,47 	LITERATURA		
14	HISTORIA BADAŃ STANOWISKA (rok/ rodzaj badań/ autor i instytucja)						
2012	Powierzchniowe						
2021	Sondażowe						

A Z P KARTA EWIDENCYJNA ZABYTKU ARCHEOLOGICZNEGO LĄDOWEGO										A	T	X	N	W	P	L	
1 LOKALIZACJA										X							
2 POŁOŻENIE FIZYCZNOGEOGRAFICZNE										3 UTWÓR GEOLOGICZNY							
JEDNOSTKA FIZYCZNOGEOGRAFICZNA										luźny		zwięzły		X		torf.-bagn.	
STREFA NADMORSKA (NADZALEWOWA)										Równina Łowicko-Błońska							
w morzu										plaża		mierzeja		skarpa		wat wydm.	
DUŻE DOLINY										X							
w wodzie										terasa denną		terasę nadzalewowa		terasy wyższe		brzeg wysoczyzny	
MAŁE DOLINY										X							
dno doliny										stok doliny		kraweńż doliny					
STREFA POZA DOLINAMI																	
równina										obsz. falisty		obsz. pagórk.		obsz. górzysty		obsz. skalne	
5										KLASYFIKACJA FUNKCJONALNO-KULTUROWO-CHRONOLOGICZNA STANOWISKA							
nr										funkcja							
1.										kultura							
2.										OWR							
3.										Wczesne średniowiecze Późne średniowiecze- nowo-żytność							
6 OPIS OBSZARU STANOW.										8 WNIOSKI KONSERWAT.		10 WYKONANIE KARTY		11 WERYFIK. KONSERW.			
obserw. utrudnio- nXa										niezbędna szczegółowa inwentaryzacja		data (dd.mm,rrrr)		akceptacja WKZ			
pole otwarte										X		autor karty		J. Sobko			
nasywienie znaleziskami:										niezbędne badania archeologiczne		określił chronologię		miejsce, data			
jednocentryczne										X		9 AKTUALNA OCHRONA		12 ZBIORY I NR INWENT.			
powierzchnia stanowiska:										nr rejestru zabytków		Dr Z. Lechowicz		nr inwentarza			
≤ 1 ar										≤ 0.5 ha		≤ 5ha		≤ 15ha			
										X							
gęstość występowania znalezisk:										park kulturowy		plan zagospodarowania przestrzennego		sprawdził-konsultant AZP			
mała										średnia		X		duża			
										X		UCHWAŁA NR 79/XIII/2004		NID Łódź			

13	MAPA W SKALI 1:10.000	X	Y
godło i nazwa arkusza			

15	DOKUMENTACJA	16	LITERATURA	17	INNE DANE
	Lechowicz Z., Capellam Sancte Crucis in ipsa Luchicia Kaplica Św. Krzyża w średniowiecznej Łęczycy. Stan badań archeologicznych i perspektywy poznawcze, 2023, Acta Universitatis Lodzianensis, Folia Archaeologica 38		Według archiwalnych danych kartograficznych (plany z końca XVIII wieku) na stanowisku znajdowały się drewniane rezydencje kanoników.		

14	HISTORIA BADAŃ STANOWISKA (rok/ rodzaj badań/ autor i instytucja)
2012	Powierzchniowe Dr Z. Lechowicz

Współrzędne:

1. X: 515986,47 Y: 465677,48
2. X: 516092,63 Y: 465691,04
3. X: 516109,50 Y: 465666,24
4. X: 516089,33 Y: 465655,65
5. X: 516088,66 Y: 465671,53

KARTA EWIDENCYJNA ZABYTKU ARCHEOLOGICZNEGO LĄDOWEGO

A T X N W P L
X X X X X X

1 LOKALIZACJA		2 POŁOŻENIE FIZYCZNOGEOGRAFICZNE		3 UTWÓR GEOLOGICZNY	
M. Łęczycza		JEDNOSTKA FIZYCZNOGEOGRAFICZNA Równina Łowicko-Błońska		luźny <input type="checkbox"/> zwięzły <input checked="" type="checkbox"/> torf.-bagn.	
Nr stan. w miejscowości 40		STREFA NADMORSKA (NADZALEWOWA) w morzu plaża mierzeja skarpa wał wydm.		określenie specjalistyczne	
GMINA Łęczycza		DUŻE DOLINY		4 DOSTĘPNOŚĆ TERENU	
POWIAT Łęczycki		w wodzie		niezabud. <input checked="" type="checkbox"/> śr.-zabud. <input type="checkbox"/> zabudow.	
WOJEWÓDZTWO łódzkie		terasa nadzalewowa		pole orne <input checked="" type="checkbox"/> łąka	
AZP nr obsz. 60-49		X		sad <input type="checkbox"/> park	
Współrz. geogr. N E		MAŁE DOLINY		torf <input type="checkbox"/> bagno	
Nazwa lokalna „Emaus”		dno doliny		teren przemysłowy	
Nr działki ewidencyjnej		stok doliny		określenie bliższe	
Identyfikator działki ewidencyjnej Obręb Łęczycza		STREFA POZA DOLINAMI			
Właściciel terenu		równina obsz. falisty			
5		obsz. pagórk.			
nr funkcja kultura		obsz. górzasty			
1. Kościół Św. Krzyża z cmentarzem		FORMA SZCZEGÓLNA			
		KLASYFIKACJA FUNKCJONALNO-KULTUROWO-CHRONOLOGICZNA STANOWISKA			
		chronologia		opis materiałów, obiektów, warstw oraz form terenowych	
		Średniowiecze - Nowożytność		Ponad 100 pochówków wraz z wyposażeniem (biżuteria), nożyki żelazne, gwoździe, pozostałości trumien, pozostałości kamiennych fundamentów	
6 OPIS OBSZARU STANOW.		7 ZAGROŻENIA		10 WYKONANIE KARTY	
obsz. utrudniona <input checked="" type="checkbox"/> bez przeszk.		8 WNIOSKI KONSERWAT.		data (dd.mm,rrrr) 29.10.2024 r.	
pole otwarte <input checked="" type="checkbox"/> pole zamknięte		niezbędna szczegółowa inwentaryzacja <input checked="" type="checkbox"/>		autor karty	
nasycenie znaleźćskami: równomierne		niezbędne badania archeologiczne		J. Sobko	
jednocentryczne <input type="checkbox"/> wielocentryczne <input checked="" type="checkbox"/>		niezbędne działania administracyjne		określili chronologię	
powierzchnia stanowiska:		9 AKTUALNA OCHRONA		A. Abramowicz	
≤ 1 ar ≤ 0,5 ha ≤ 1ha ≤ 5ha ≤ 15ha > 15ha		nr rejestru zabytków		Dr Z. Lechowicz	
X		data wpisu do rejestru		nr inwentarza	
gęstość występowania znaleźćsk:		park kulturowy		PMA, IHKM PAN	
mała <input type="checkbox"/> średnia <input checked="" type="checkbox"/> duża <input type="checkbox"/>		plan zagospodarowania przestrzennego			
		Postępująca zabudowa			
		akceptacja WKZ		11 WERYFIK. KONSERW.	
		miejscowość, data			
		12 ZBIORY I NR INWENT.			
		miejscę przechowywania			
		nr inwentarza			

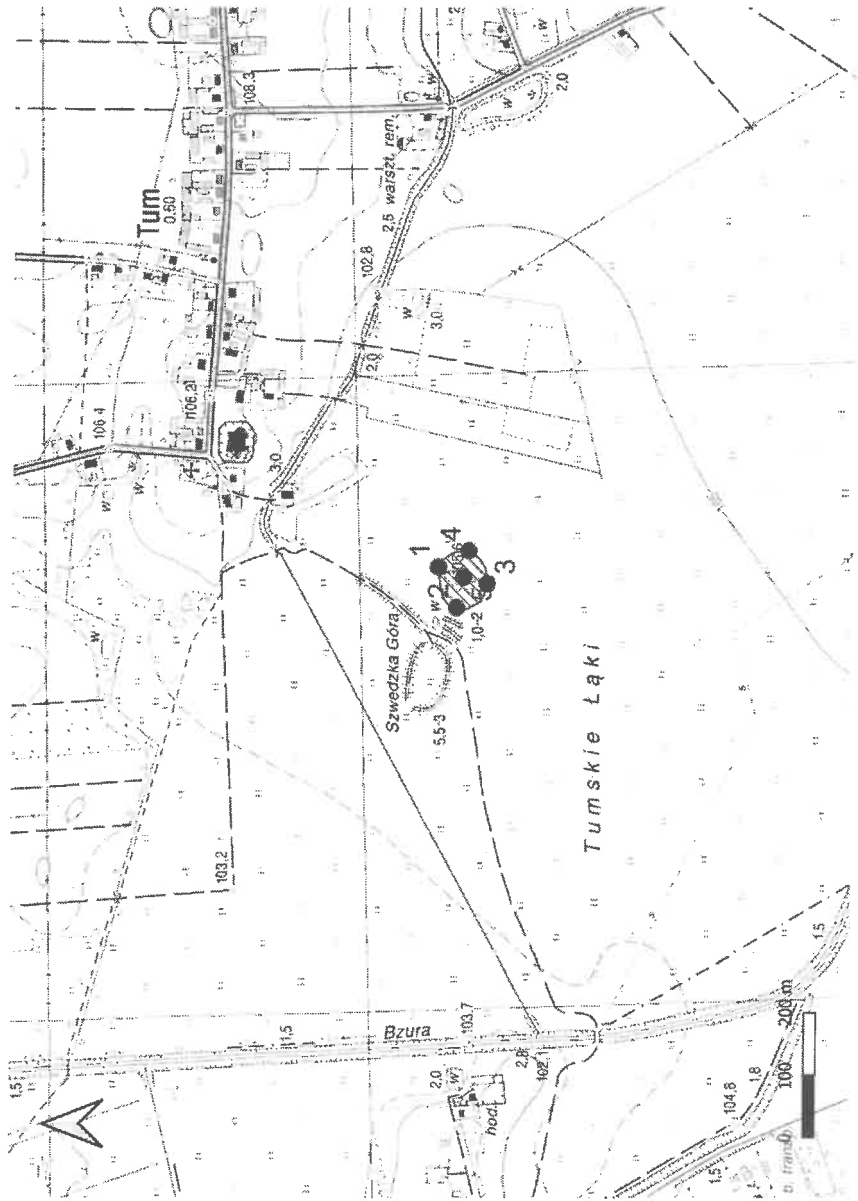
13	MAPA W SKALI 1:10.000	X	Y	15	DOKUMENTACJA	16	LITERATURA	17	INNE DANE
godło i nazwa arkusza				<p>Abramowicz A. (1957), Badania wykopaliskowe na cmentarzysku Łęczycza – Emaus, „Studia Wczesnośredniowieczne”, 3, s. 294–297.</p> <p>Kittel P. (2014), Raport z badań zawartości fosforu w gruncie metodą polową wraz z podstawową analizą budowy geologicznej obszaru stanowiska Łęczycza–Emaus Lechowicz Z., Capellam Sancte Crucis in ipsa Luchicia Kaplica Św. Krzyża w średniowiecznej Łęczycy. Stan badań archeologicznych i perspektywy poznawcze, 2023, Acta Universitatis Lodzianis, Folia Archaeologica 38</p> <p>Stanowisko zostało wyodrębnione ze stanowiska AZP 60-49/32 – które pozostaje stanowiskiem archiwalnym (cmentarzyskiem z okresu halsztackiego)</p> <p>Działki : 1690, 975/1, 960/1, 960/3, 1689/6, 1689/7, 1689/10, 1689/11, 954, 952, 950, 879/16, 1689/12, 879/17, 879/7, 879/14, 879/12, 879/13, 876, 834/14, 879/43, 879/44, 879/19, 954, 952</p> <p>Współrzędne:</p> <ol style="list-style-type: none"> 1) X: 514583,05 Y: 465151,99 2) X: 514679,36 Y: 464879,73 3) X: 514825,68 Y: 464714,90 4) X: 514733,07 Y: 464981,60 5) X: 514699,73 Y: 464939,00 					



14	HISTORIA BADAŃ STANOWISKA (rok/ rodzaj badań/ autor i instytucja)	
1950-	Wykopaliskowe	IHKM PAN A. Abramowicz
1951	Wykopaliskowe	T. Poklewski
1959	Wykopaliskowe	Dr hab. M. Rybicka
2008	Powierzchniowe	Dr inż. J. Ziętek
2012	Nienawazyczne	Dr Z. Lechowicz
2013	Powierzchniowe	Dr Z. Lechowicz, A. Andrzejewski
2014	Wykopaliskowe	Dr Z. Lechowicz, A. Andrzejewski

AZP		KARTA EWIDENCYJNA ZABYTKU ARCHEOLOGICZNEGO LĄDOWEGO										A	T	X	N	W	P	L				
1		LOKALIZACJA										3										
M.		TUM										UTWOR GEOLOGICZNY										
Nr stan. w miejscowości		36										3										
GMINA		Góra Św. Małgorzaty										4										
POWIAT		Ięczycki										DOSTĘPNOŚĆ TERENU										
WOJEWÓDZTWO		Iódzkie										niezabud. X										
AZP nr obsz.		60-49 nr st. 135										pole orne X										
Współrz. geogr. N		E										sad										
Nazwa lokalna		Kępa										torf										
Nr działki ewidencyjnej		564, 560/1, 560/2										teren przemieszany										
Identyfikator działki ewidencyjnej		564, 560/1, 560/2										określenie bliższe										
Właściciel terenu		Prywatny										określenie bliższe										
5		KLASYFIKACJA FUNKCJONALNO-KULTUROWO-CHRONOLOGICZNA STANOWISKA																				
nr		funkcja										opis materiałów, obiektów, warstw oraz form terenowych										
1.		Obronna										Palisada, liczny materiał ceramiczny, przedmioty metalowe w tym : kablączki skroniowe, zausznice, klamry, zawieszki i amulety (róż- nież kościane), pierścionki, elementy stroju, odważniki, krzesiwa, klucze, gwoździe, podkowy, noże; przędzy, sznydła o przekłuwacze kości, łyżwy, ploza sań, osetki kamienne,										
6		OPIS OBSZARU STANOW.			7			ZAGROŻENIA			8			9			10			11		
obsz. w. ufrucht. X		bez przesk.						WNIOSKI KONSERWAT.			WYKONANIE KARTY			WERYFIK. KONSERW.								
pole otwarte X		pole zamknięte						niezbędna szczegółowa inwentaryzacja			data (dd,mm,rrrr)			akceptacja WKZ								
nasycenie znaleziskami: równomierne								niezbędne badania archeologiczne			autor karty											
jednocentryczne		wielocentryczne X						niezbędne działania administracyjne			J. Sobko			miejscowość, data								
powierzchnia stanowiska:								9			AKTUALNA OCHRONA			określił chronologię								
≤ 1 ar		≤ 0,5 ha			≤ 5ha			> 15ha			nr rejestru zabytków			W. Stasiak								
X								nr rejestru do rejestru			data wpisu do rejestru			Prof. R. Grygiel								
gęstość występowania znalezisk:								park kulturowy			plan zagospodarowania przestrzennego			sprawdził-konsultant AZP								
mała		średnia			duża			X			UCHWAŁA NR 79/XIII/2004											

13	MAPA W SKALI 1:10.000																										
godło i nazwa arkusza		X	Y																								
15		DOKUMENTACJA	16	LITERATURA	17	INNE DANE																					
R. Grygiel, T. Jurek „Początki Łęczycy Tom I-III” 2014, Łódź		<p>Stanowisk bez wątpienia było bogate w materiał zabytkowy. Badania w 2011 roku pokryły bardzo dużą część stanowiska.</p> <p>Współrzędne:</p> <ol style="list-style-type: none"> 1) X: 515778,11 Y: 465202,23 2) X: 515747,68 Y: 465249,85 3) X: 515734,45 Y: 465216,78 4) X: 515730,48 Y: 465171,80 5) X: 515686,83 Y: 465222,07 																									



14	HISTORIA BADAŃ STANOWISKA (rok/ rodzaj badań/ autor i instytucja)	
1949-	Wykopaliskowe	T. Poklewski
1951		R. Grygiel, W Stasiak (MAIE w Łodzi)
2011	Wykopaliskowe	

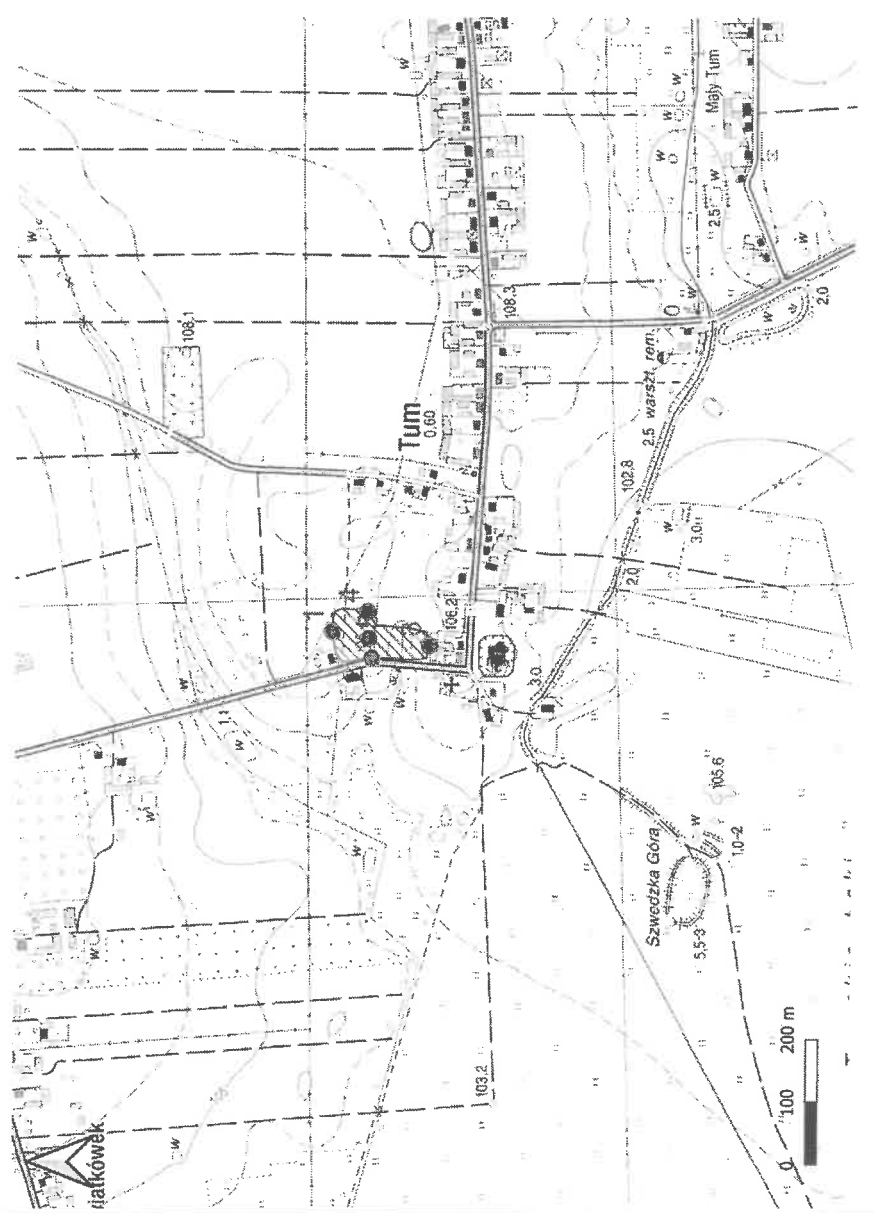
A Z P KARTA EWIDENCYJNA ZABYTKU ARCHEOLOGICZNEGO LĄDOWEGO

A T X N W P L
X

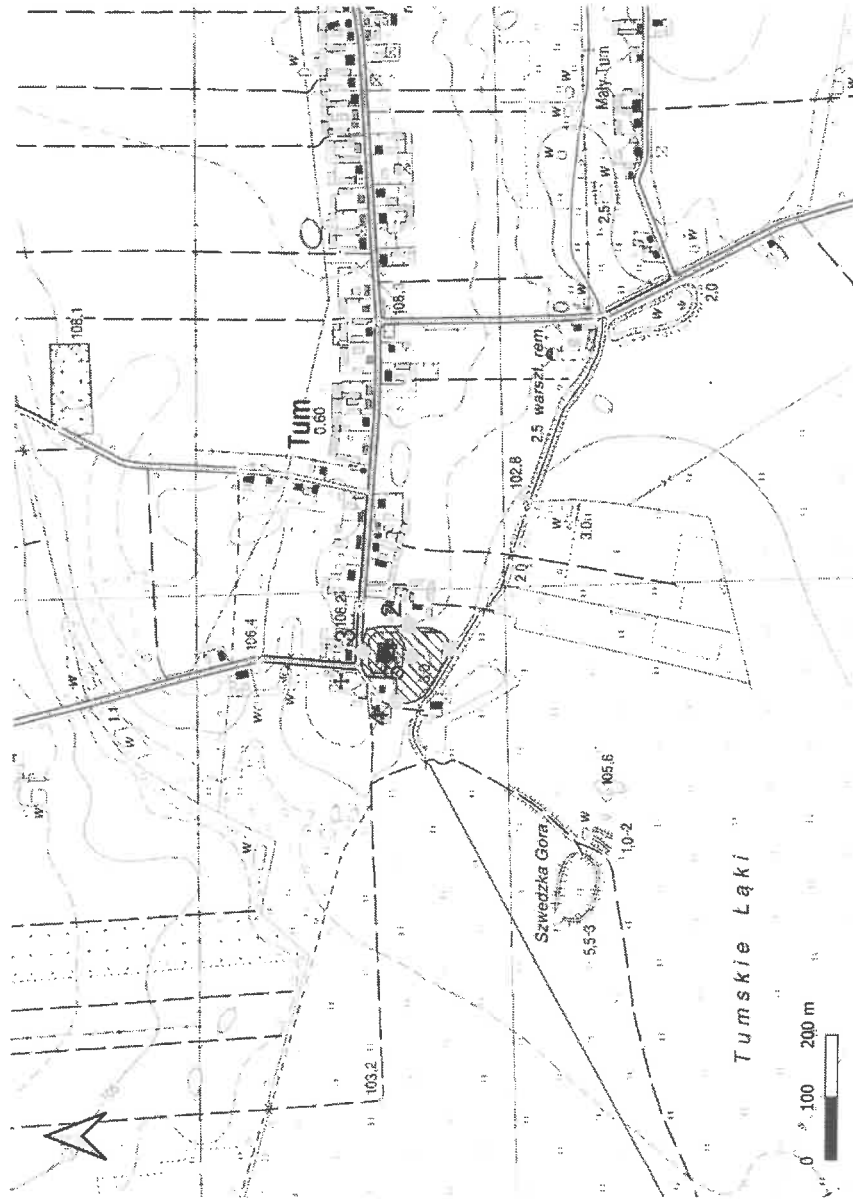
1 LOKALIZACJA		3 UTWÓR GEOLOGICZNY									
M. TUM		luźny <input type="checkbox"/> zwięzły <input checked="" type="checkbox"/> torf.-bagn. <input checked="" type="checkbox"/>									
Nr stan. w miejscowości 37		określenie specjalistyczne									
GMINA Góra Św. Małgorzaty		4 DOSTĘPNOŚĆ TERENU									
POWIAT Iężycki		niezabud. <input type="checkbox"/> śr.zabud. <input checked="" type="checkbox"/> zabudow. <input checked="" type="checkbox"/>									
WOJEWÓDZTWO łódzkie		pole orne <input checked="" type="checkbox"/> nieużytek łąka <input type="checkbox"/>									
AZP nr obsz. 60-49		sad <input type="checkbox"/> park <input type="checkbox"/> las <input type="checkbox"/>									
Wspólrz. geogr. N E		torf <input type="checkbox"/> bagno <input type="checkbox"/> woda <input type="checkbox"/>									
Nazwa lokalna		teren przენysłowy <input type="checkbox"/>									
Nr działki ewidencyjnej 331/1, 332, 322, 150, 127/2, 127/3		określenie bliższe									
Identyfikator działki ewidencyjnej		dolina denud., niecki, jary, parowy									
Właściciel terenu Prywatny		kotlinki, zagłębienia bezodpływowe									
5		jaskinie, schroniska skalne									
nr funkcja		FORMA SZCZEGÓLNA									
1. Ślad osadniczy		TEREN OSŁONIĘTY									
2. Osadnicza		podstawa stoku									
3. Osadnicza		dolina denud., niecki, jary, parowy									
6 OPIS OBSZARU STANOW.		8 WNIOSKI KONSERWAT.									
obserw. utrudniona <input checked="" type="checkbox"/> bez przeszk.		niezbędna szczegółowa inwentaryzacja									
pole otwarte <input checked="" type="checkbox"/> pole zamknięte		niezbędne badania archeologiczne									
nawcienie znaleziskami: równomierne		niezbędne działania administracyjne									
jednocentryczne <input type="checkbox"/> wielocentryczne <input checked="" type="checkbox"/>		9 AKTUALNA OCHRONA									
powierzchnia stanowiska:		nr rejestru zabytków									
≤ 1 ar ≤ 0,5 ha ≤ 1ha ≤ 5ha ≤ 15ha >15ha		data wpisu do rejestru									
gęstość występowania znalezisk:		park kulturowy									
mała <input type="checkbox"/> średnia <input checked="" type="checkbox"/> duża <input type="checkbox"/>		plan zagospodarowania przestrzennego									
7 ZAGROŻENIA		UCHWAŁA NR 79/XIII/2004									
Orka, postępująca zabudowa		10 WYKONANIE KARTY									
11 WERYFIK. KONSERW.		data (dd.mm.rrrr) 04.11.2024									
12 ZBIORY I NR INWENT.		autor karty J. Sobko									
miejsce przechowywania nr inwentarza		określił chronologię									
NID Łódź		Dr. Z. Lechowicz									
sprawdził-konsultant AZP		sprawdził-konsultant AZP									

KLASYFIKACJA FUNKCJONALNO-KULTUROWO-CHRONOLOGICZNA STANOWISKA

opis materiałów, obiektów, warstw oraz form terenowych
 3 fr. ceramiki
 29 fr. ceramiki
 74 fr. ceramiki, fragmenty szkła, fragmenty kafli oraz dachówek
 chronologia
 OWR
 Wczesne średniowiecze
 Późne średniowiecze- nowo-żytność

13	MAPA W SKALI 1:10.000				15	DOKUMENTACJA	16	LITERATURA	17	INNE DANE	
godło i nazwa arkusza					<p>Lechowicz Z., Capellam Sancte Crucis in ipsa Luchicia Kaplica Św. Krzyża w średniowiecznej Łęczycy. Stan badań archeologicznych i perspektywy poznawcze, 2023, Acta Universitatis Lodzianis, Folia Archaeologica 38</p> <p>Według archiwalnych danych kartograficznych (plany z końca XVIII wieku) na stanowisku znajdowały się drewniane rezydencje kanoników.</p> <p>Współrzędne:</p> <ol style="list-style-type: none"> 1. X: 516069,15 Y: 465833,26 2. X: 515945,46 Y: 465770,42 3. X: 515965,30 Y: 465678,48 4. X: 516018,22 Y: 465777,03 5. X: 515976,55 Y: 465775,71 						
					<p>14 HISTORIA BADAŃ STANOWISKA (rok/ rodzaj badań/ autor i instytucja)</p>						
2012					Powierzchniowe						
					Dr Z. Lechowicz						

A Z P		KARTA EWIDENCYJNA ZABYTKU ARCHEOLOGICZNEGO ŁĄDOWEGO										A	T	X	N	W	P	L	
1		LOKALIZACJA										X	X			X	X		
M.	Tum																		
Nr stan. w miejscowości	3																		
GMINA	Góra Św. Małgorzaty																		
POWIAT	Iężycki																		
WOJEWÓDZTWO	łódzkie																		
AZP nr obsz.	60-49	nr st.	28																
Współrz. geogr.	N	E																	
Nazwa lokalna																			
Nr działki ewidencyjnej	339, 338, 337/2, 337/3, 340, 342, 488																		
Identyfikator działki ewidencyjnej																			
Właściciel terenu																			
5	KLASYFIKACJA FUNKCJONALNO-KULTUROWO-CHRONOLOGICZNA STANOWISKA																		
nr	funkcja																		
1.	Osada																		
2.	Opactwo																		
3.	Archikolegiata																		
4.	Rezydencja arcybiskupów																		
6	OPIS OBSZARU STANOW.																		
obszew. utrudniona	bez przeszk.	X																	
pole otwarte	X	pole zamknięte																	
nasylenie znaleźćskami:	równomierne	X																	
jednocentyczne	wielocentyczne	X																	
powierzchnia stanowiska:																			
≤ 1 ar	≤ 0,5 ha	≤ 1ha	≤ 5ha	≤ 15ha	>15ha														
gęstość występowania znalezisk:	X																		
mała	średnia	duża	X																
7	ZAGROŻENIA																		
8	WNIOSKI KONSERWAT.																		
niezbędna szczegółowa inwentaryzacja	X																		
niezbędne badania archeologiczne																			
niezbędne działania administracyjne																			
9	AKTUALNA OCHRONA																		
nr rejestru zabytków	A/114, 63/272																		
data wpisu do rejestru	18.05.2011																		
park kulturowy																			
plan zagospodarowania przestrzennego	UCHWAŁA NR 79/XIII/2004																		
10	WYKONANIE KARTY																		
data (dd.mm.rrrr)	09.10.2024																		
autor karty	J. Sobko																		
określił chronologię																			
11	WERYFIK. KONSERW.																		
akceptacja WKZ																			
miejscowość, data																			
12	ZBIORY I NR INWENT.																		
miejsc. przechowywania	nr inwentarza																		
3 UTWOR GEOLOGICZNY																			
luźny	zwęzły																		
określenie specjalistyczne	torf.-bagn.																		
4 DOSTĘPNOŚĆ TERENU																			
niezabud.	X																		
pole orne	X																		
sad	park																		
torf	bagn																		
teren przemysłowy	woda																		
określenie bliższe																			
opis materiałów, obiektów, warstw oraz form terenowych																			
Relikty jam osadniczych świadczące o istnieniu osady wiejskiej przed budową kolegiaty																			
Relikty murów, 172 pochówki szkieletowe.																			
Relikty drewnianych oraz kamiennych zamurowani związanych z siedzibą arcybiskupów, 164 fragmentów naczyń ceramicznych: (65-WŚ,18-PŚ,81—NW), 17 fragm. Kafli XVI-XVII w., 7 ułamków szkła naczyniowego, 5-kości zwierzęcych.																			
chronologia																			
Wczesne średniowiecze																			
X/XI																			
1161 r.																			
Średniowiecze - Nowożytność																			
TEREN OSŁONIĘTY																			
podstawa stoku																			
doliny denud., niecki, jary, parowy																			
kotlinki, zagłębienia bezodpływowe																			
jaskinie, schroniska skalne																			
FORMA SZCZEGÓLNA																			



Abramowicz A., *Badania archeologiczne w Tumie pod Łęczycą*, 1957 r., „Sprawozdanie Archeologiczne” 1960, t. 10, s. 77-83

Nadolski A., Abramowicz A., Poklewski T., Kaśnowski A., *Łęczyckie Opactwo Panny Marii w świetle badań 1954-1956*, „Prace i Materiały Muzeum Archeologicznego i Etnograficznego w Łodzi”, 1960, Seria Archeologiczna, nr 4.

Sikorski J., *Uwagi na temat tzw. Opactwa Panny Marii w Tumie pod Łęczycą*, „Kwartalnik Historii Kultury Materialnej”, 2002, R.L., nr 3-4, s. 393-404

Gowin K., *Sprawozdanie z badań archeologiczno architektonicznych przy absydzie zachodniej i w wieży północnej archikolegiaty w Tumie w 2002 roku*, gm. Góra Św. Małgorzaty, powiat łęczycki (maszynopis W WUOZ Łódź). 2002

Gowin K., *Sprawozdanie z badań archeologiczno architektonicznych w krużnicy archikolegiaty w Tumie w 2003 roku*, gm. Góra Św. Małgorzaty, powiat łęczycki, (maszynopis w WUOZ w Łodzi) 2003

Ginter A., Pietrzak J., Starecka K., *Archeologiczne badania ratunkowe przeprowadzone w 2005 r. na terenie cmentarza przy archikolegiacie w Tumie (stanowisko 3) gm. Góra św. Małgorzaty, pow. Łęczyca. Komunikat*, 2006 „Łódzkie Sprawozdania Archeologiczne”, 10, 2006-2007, s. 225-241.

Lechowicz Z., *Capellam Sancte Crucis in ipsa Luchicia Kaplica Św. Krzyża w średniowiecznej Łęczycy*. Stan badań archeologicznych i perspektywy poznawcze, 2023, Acta Universitatis Lodzianensis, Folia Archaeologica 38

Współrzędne:

1. X: 515953,79 Y: 465470,00
 2. X: 515990,97 Y: 465535,27
 3. X: 515949,99 Y: 465608,88
 4. X: 515871,82 Y: 465554,24
 5. X: 515942,40 Y: 465530,71

14 HISTORIA BADAŃ STANOWISKA (rok/ rodzaj badań/ autor i instytucja)

1954-1956	Wykopaliskowe	A. Nadolski
1957	Wykopaliskowe	A. Abramowicz
1996	Nadzór	IAiE PAN O/Łódź
2000-2002	Nadzór	K. Starecka
2002	Sondaże	K. Gowin
2003	Wykopaliskowe	K. Starecka
2004	Nadzór	K. Gowin
2005	Wykopaliskowe	J. Pietrzak
2012	Powierzchniowe	NID (Z. Lechowicz)

1 LOKALIZACJA
M. ŁĘCZYCA

Nr stan. w miejscowości **1**

GMINA Łęczyca
 POWIAT Łęczycki
 WOJEWÓDZTWO łódzkie

A Z P nr obsz. **60-49** nr st. **35**

Wspólrz. geogr. N E

Nazwa lokalna **Kępa-Przedm. Ozorkowskie**

Nr działki godez.

Identyfikator EGB

Właściciel terenu

2 POŁOŻENIE FIZYCZNOGEOGRAFICZNE

JEDNOSTKA FIZYCZNOGEOGRAFICZNA

STREFA NADMORSKA (NADZALEWOWA)

w morzu	plaża	mierzeja	skarpa	wał wydm.
---------	-------	----------	--------	-----------

DUŻE DOLINY

w wodzie	terasa dna	terasa nadzalewowa	terasy wyższe	Brzeg wysoczyzny
----------	------------	--------------------	---------------	------------------

MAŁE DOLINY

dno doliny	stok doliny	Krawędź doliny
------------	-------------	----------------

STREFA POZA DOLINAMI

równina	obsz. falisty	obsz. pagórk.	obsz. Górzyski
---------	---------------	---------------	----------------

3 UTWÓR GEOLOGICZNY

1. użyty	zwęzły	torf.-baga.
----------	--------	-------------

Określenie specjalistyczne

4 DOSTĘPNOŚĆ TERENU

Niezabud.	Śr.zabud.	zabudow.
Pole orne	Nieufytek	łąka
sad	park	las
torf	bagno	Woda

teren przyniesiony

określenie bliższe

5

KLASYFIKACJA FUNKCJONALNO-KULTUROWO-CHRONOLOGICZNA STANOWISKA

chronologia

EB	Bransoleta
HA	Grodek scytyjski
X-XI w.	80 monet
XIII - XIV w.	

6 OPIS OBSZARU STANOW.

Obszew. utrudniona	Bez przeszk.
pole otwarte	Pole zamknięte
Nasylenie zaleziakami:	Równomierne
Jednocentryczne	Wielocentryczne

Powierzchnia stanowiska:

-1 ar	-0,5 ha	-1 ha	-5 ha	-15 ha	>15 ha
X					

Grętość występowania zaleziak:

Mbta	średnia	duża
------	---------	------

7 ZAGROZENIA

8 WNIOSKI KONSERWAT.

niezbędna szczegółowa inwentaryzacja	10 WYKONANIE KARTY	11 WERYFIK. KONSERW.
niezbędne badania wykopaliskowe	data (dd.mm.rrrrr)	Acceptacja WKZ
niezbędna interwencja administracyjna	autor karty	Acceptacja OODA

9 AKTUALNA OCHRONA

nr rejestru zabytków	Doc.dr hab Małgorzata Rybicka	Data ostatn.weryf.
data wpisu do rejestru	Określenie chronologicz.	Auton weryfikacji
park kulturowy		12 ZBIORY i NR INWENT.
plan zagospodarowania przestrzennego	Sprawdził-konsultant AZP	miejsce przechowywania
		nr inwentarza

Godło arkusza (nr i nazwa) 112.142

Łęczyca

X 628,35

Y 508,00



14 HISTORIA BADAŃ STANOWISKA (rok/ rodzaj badań/ autor i instytucja)

1958 Wykopaliskowe

IHKM PAN

1959 Wykopaliskowe

PKZ Łódź A.Bartczak

1981-

1986 AZP

L.Wojda

A.Nadołski, Łęczyca wczesnośredniowieczna, t. I i II, Wyniki badań wykopaliskowych w Łęczycy, Gdańsku i Lutomińsku, ZOW, R.XX, 1951, z. 1-2, s. 34; J.Widawski, Mury obronne w Łęczycy - badania i konserwacja, ZOW, R. XLIII, 1977, s. 55-63; H.Wikłak, Początki kultury żyznej w Polsce Środkowej, Łódź, 1963, s. 94; A.Tomeczak, Stare Miasto w Łęczycy, Studia Wczesnośredniowieczne, t. III, 1955, s. 280-284; A. Gimpiewicz, Znaczenia monet wczesnośredniowiecznych na terenie woj. Łódzkiego, Prace i Materiały MAiE, t. 22, 1975, s. 397-407.

A Z P KARTA EWIDENCYJNA ZABYTKU ARCHEOLOGICZNEGO ŁĄDOWEGO

ZALĄCZNIK 2

1 LOKALIZACJA A T X N W P L

M. **Łęczycza** X X X X X X

Nr stan. w miejscowości **39** X

2 POŁOŻENIE FIZYCZNOGEOGRAFICZNE X

JEDNOSTKA FIZYCZNOGEOGRAFICZNA **Pradolina**

STREFA NADMORSKA (NADZALEWOWA) **TEREN NIEEKSPONOWANY**

DUŻE DOLINY **TEREN EKSPONOWANY**

Współrz. geogr. **N E**

Nazwa lokalna **Druga krajowa nr 91**

Nr działki ewidencyjnej **790, 385**

Identyfikator działki ewidencyjnej **STREFA POZA DOLINAMI**

Właściciel terenu **GDDKA (zarządca)**

5 **KLASYFIKACJA FUNKcjONALNO-KULTuROWO-CHRONOLOGICZNA STANOWISKA**

nr **5** funkcja **kultura** **chronologia**

Druga na grobli **Wczesna średniowiecze do czasów współczesnych**

XI-XX **Wielowarstwowe nawarstwienia świadczące o bardzo długim czasie użytkowania grobli jako trakt**

6 OPIS OBSZARU STANOW. **7 ZAGROŻENIA**

obsz. obr. ustr. **X** bez przeszk. **8 WNIOSKI KONSERWAT.**

pole otwarte **X** pole zamknięte **niezbędna szczegółowa inwentaryzacja**

Badzenie znaleźiskami: rón. numeryjne **X** niezbędne badania archeologiczne **X**

Badzenie: **Remonty drogi zagrożają historycznym strukturą grobli**

9 AKTUALNA OCHRONA **10 WYKONANIE KARTY** **11 WERYFIK. KONSERW.**

12 ZBIORY I NR INWENT. **13 WYKONANIE PRZECIENIA**

13 MAPA W SKALI 1:10.000		godło i nazwa arkusza		X	Y
14 HISTORIA BADAŃ STANOWISKA (rok/ rodzaj badań/ autor i instytucja)					
2020	Padania archeologiczne wyprzedzające przebudowę drogi krajowej nr 91	Maciej Milczarek, Pracownia Archeologiczna			
15 DOKUMENTACJA					
16 LITERATURA					
17 INNE DANE					
<p>Zajączkowski S.M. 1976. O przejściach przez Błota Łęczyckie w średniowieczu.</p> <p>W: A. Galos, J. Janczak (red.), <i>Ziemia i ludzie dawnej Polski: studia z geografii historycznej</i>. Wrocław: Zakład Narodowy im. Ossolińskich, 83–127.</p> <p>J. Szymczak (red.), <i>Łęczycza. Dzieje miasta w średniowieczu i w XX wieku. Suplement do monografii miasta. Łęczycza–Łódź: Oddział Towarzystwa Naukowego Płockiego w Łęczycy. Towarzystwo Miłośników Ziemi Łęczycyckiej</i>, 9–104.</p> <p>Współrzędne</p> <ol style="list-style-type: none"> 1. Y 513640.54 X 466268.24 N 52°3'44.71" E 19°11'56.52" 2. Y 513570.69 X 466332.8 N 52°3'46.8" E 19°11,52.86" 3. Y 513152.72 X 467828.24 N 52°4'35.26" E 19°11'31.11" 4. Y 513174.42 X 467833 N 52°4'35.41" E 19°11'32.25" 5. Y 513594.5 X 466351.32 N 52°3'47.4" E 19°11'54.11" 6. Y 513659.59 X 466273.53 N 52°3'44.88" E 19°11'57.52" 					