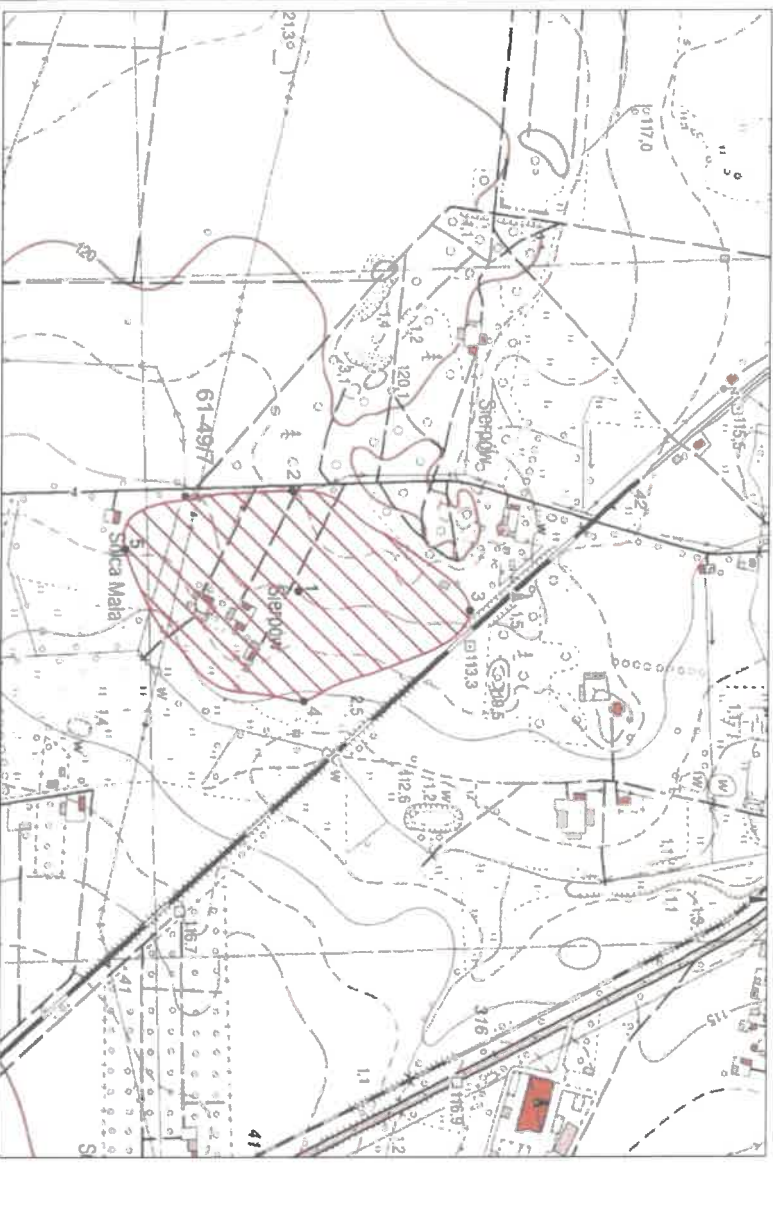
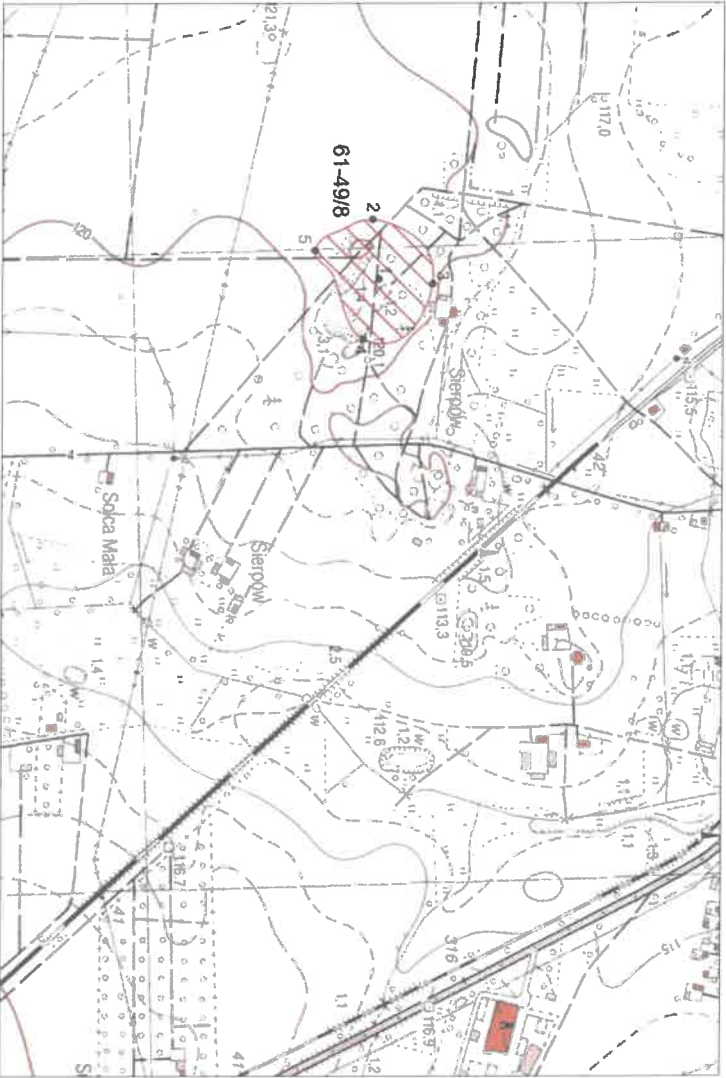


A Z P		KARTA EWIDENCYJNA ZABYTKU ARCHEOLOGICZNEGO ŁĄDOWEGO										A	T	X	N	W	P	L
1		LOKALIZACJA										X	X	X	X	X	X	X
M.		SIERPÓW										3 UTWÓR GEOLOGICZNY						
Nr stan. w miejscowości		7										luźny <input checked="" type="checkbox"/> zwięzły <input type="checkbox"/> torf.-bagn. <input type="checkbox"/> określenie specjalistyczne						
GMINA		Ozorków										4 DOSTĘPNOŚĆ TERENU						
POWIAT		zgierski										niezabud. <input type="checkbox"/> sr.zabud. <input checked="" type="checkbox"/> zabudow. <input checked="" type="checkbox"/>						
WOJEWÓDZTWO		łódzkie										pole orne <input checked="" type="checkbox"/> nieużytek <input checked="" type="checkbox"/> łąka <input type="checkbox"/>						
AZP nr obsz.		61-49 nr st. 7										sad <input type="checkbox"/> park <input type="checkbox"/> las <input type="checkbox"/>						
Wsółtr. geogr.		N 52°00'40.89 E 19°13'41.16"										torf <input type="checkbox"/> bagno <input type="checkbox"/> woda <input type="checkbox"/>						
Nazwa lokalna												teren przemysłowy <input type="checkbox"/>						
Nr działki geodez.		obręb Sierpów: 278-287; obręb Solca Mała: 89/1, 89/2, 90,										określenie bliższe						
Identyfikator działki ewidencyjnej																		
Właściciel terenu		osoby prywatne, samorząd																
5																		
KLASYFIKACJA FUNKCJONALNO-KULTUROWO-CHRONOLOGICZNA STANOWISKA																		
nr		funkcja										chronologia						
1.		ślad osadnictwa										epoka kamienia						
2.		osada										II-1 poł III EB						
3.		ślady osadnictwa										2 poł. III-IV EB						
4.		osada										OR						
5.		osada										XI – 1 poł. XIII w.						
6.		osada										2 poł. XIII – XV w.						
7.		ślad osadnictwa										XVI-XVIII w.						
6 OPIS OBSZARU STANOW.																		
obsz. utrudniona		<input checked="" type="checkbox"/> bez przeszk.										8 WNIOSKI KONSERWAT.						
pole otwarte		<input checked="" type="checkbox"/> pole zamknięte										9 AKTUALNA OCHRONA						
nagromadzenie znaleziskami:		równomierne										nr rejestru zabytków						
jednocentryczne		wielocentryczne										data wpisu do rejestru						
powierzchnia stanowiska:												park kulturowy						
≤ 1 ar		≤ 0,5 ha ≤ 1ha ≤ 5ha ≤ 15ha >15ha										mgr Ireneusz Marchelak						
gęstość występowania znalezisk:												mgr Błażej Muzolf						
mała		średnia										mgr Joanna Wicha						
duża		<input checked="" type="checkbox"/>										sprawdził-konsultant AZP						
7 ZAGROŻENIA																		
Prace rolne, prace budowlane.																		
10 WYKONANIE KARTY																		
akceptacja WKZ		17.12.2021r										11 WERYFIK. KONSERW.						
miejscowość, data												miejscowość, data						
12 ZBIORY I NR INWENT.																		
miejsc. przechowywania		nr inwentarza										MAiE w Łodzi Muz. Miasta Zgierza						

13	MAPA W SKALI 1:10.000	1965	15 DOKUMENTACJA	16 LITERATURA	17 INNE DANE
godło i nazwa arkusza	112.144	Sierpów	DOKUMENTACJA		
		X		Y	
					
Lokalizacja stanowiska na mapie w skali 1:10000					
<p>1: N 52°00'40.89", E 19°13'41.16"; 2: N 52°00'40.53", E 19°13'13.38"; 3: N 52°00'49.11", E 19°13'42.65";  4: N 52°00'41.20", E 19°13'49.60"; 5: N 52°00'32.57", E 19°13'37.81"</p>					
14	<b>HISTORIA BADAŃ STANOWISKA (rok/ rodzaj badań/ autor i instytucja)</b>				
1984	I etap AZP mgr Marek Oleđzki				
2009	II etap AZP mgr Paweł Zawilski				
2021	Szczegółowa inwentaryzacja powierzchniowa mgr Rafał Brzejszczak, FBA im. Profesora Konrada Jażdżewskiego w Łodzi				
			mgr Irenusz Marchelak, MAIE w Łodzi mgr Joanna Wicha, MAIE w Łodzi		
<p>1. Karta KESA i sprawozdanie z I etapu AZP z 1984 r. (archiwum WUOZ w Łodzi)</p> <p>2. Karta KESA i sprawozdanie z II etapu AZP z 2009 r. (archiwum WUOZ w Łodzi)</p> <p>3. Rafał Brzejszczak, Irenusz Marchelak, Joanna Wicha 2021, Sprawozdanie ze szczegółowej inwentaryzacji, przeprowadzonej w 2021 roku w rejonie stanowiska 1 w Sierpowie. Badania prowadzone w ramach projektu „Sierpów stanowisko 1. Cmentarzysko z epoki brązu i wczesnej epoki żelaza”, finansowanego ze środków Ministra Kultury i Dziedzictwa Narodowego, w ramach programu „Ochrona zabytków archeologicznych” (archiwum WUOZ w Łodzi)</p> <p>4. Rafał Brzejszczak 2021, Sprawozdanie z prospekcji lotniczej w rejonie stanowiska 1 w Sierpowie, gm. Ozorków, Badania prowadzone w ramach projektu „Sierpów stanowisko 1. Cmentarzysko z epoki brązu i wczesnej epoki żelaza”, finansowanego ze środków Ministra Kultury i Dziedzictwa Narodowego, w ramach programu „Ochrona zabytków archeologicznych” (archiwum WUOZ w Łodzi)</p>					
<p><b>INNE DANE</b></p> <p>Zasięg stanowiska na podstawie wyników inwentaryzacji powierzchniowej z 2021 roku powiększył się w kierunku N, nie został natomiast zwyerfikowany w kierunku S ze względu na ograniczoną dostępność i czytelność terenu.</p>					

A Z P KARTA EWIDENCYJNA ZABYTKU ARCHEOLOGICZNEGO ŁĄDOWEGO										A	T	X	N	W	P	L
										X	X			X	X	X
1 LOKALIZACJA										3 UTWÓR GEOLOGICZNY						
M. SIERPÓW										luźny	X	zwietrzy				torf.-bagn.
Nr stan. w miejscowości 8										określenie specjalistyczne						
GMINA Ozorków										4 DOSTĘPNOŚĆ TERENU						
POWIAT zgierski										niezabud.	X	sr.zabud.				zabudow.
WOJEWÓDZTWO łódzkie										pole orne	X	nieużytek				łąka
AZP nr obsz. 61-49 nr st. 8										sad		park				las
Współrz. geogr. N 52°00'46.04" E 19°13'18.95"										torf		bagno				woda
Nazwa lokalna Sierpów B										teren przemysłowy						
Nr działki geodez. obręb Sierpów; 273/1; obręb Sołca Mała; 17-20										określenie bliższe						
Identyfikator działki ewidencyjnej																
Właściciel terenu osoby prywatne																
5										KLASYFIKACJA FUNKCJONALNO-KULTUROWO-CHRONOLOGICZNA STANOWISKA						
nr funkcja										opis materiałów, obiektów, warstw oraz form terenowych						
1. osada										12 C - inwentaryzacja powierzchniowa 2021 - 10 C; z tym materiałem można łączyć 2 C KPL z sąsiedniego stan. 11 w Sierpowie, zapewne rozniezione w toku orki						
2. ślad osadnictwa										1 C - inwentaryzacja powierzchniowa 2021; znalezisko można łączyć z materiałem KMierz. ze st. 11						
3. punkt osadniczy										4 C - inwentaryzacja powierzchniowa 2021; materiał zapewne wiąże się z osadą TKK ze stan. 11						
4. cmentarzysko										13 grobów (tzw. Sierpów B); I, II etap AZP -7 C, 8 przepal. kości; inwentaryzacja 2021 - 67 C, 25 przepal. kości						
5. ślad osadnictwa										2 C - inwentaryzacja powierzchniowa 2021; materiał najprawdopodobniej łączy się z punktem osadniczym ŁPP z Ha ze stan. 11						
6. ślad osadnictwa										2 C; inwentaryzacja powierzchniowa 2021 - I C						
7. ślad osadnictwa										2 C - inwentaryzacja powierzchniowa 2021						
6 OPIS OBSZARU STANOW.										10 WYKONANIE KARTY						
obszew. utrudniona X bez przeszk.										11 WERYFIK. KONSERW.						
pole otwarte X pole zamknięte										data (dd,mm,rrrr) 17.12.2021r						
mas. tniec. znaleziskami: równomierne										autor karty mgr Ireneusz Marchelak						
jednocentryczne wielocentryczne X										miejscowość, data						
powierzchnia stanowiska:										12 ZBIORY I NR INWENT.						
≤ 1 ar ≤ 0,5 ha ≤ 1ha ≤ 5ha ≤ 15ha >15ha										miejsce przechowywania nr inwentarza						
gęstość występowania znalezisk:										MAIE Łódź						
mała średnia X duża																
7 ZAGROŻENIA										8 WNIOSKI KONSERWAT.						
Prace rolne, wycinka drzew.										niezbędna szczegółowa inwentaryzacja						
										niezbędne badania archeologiczne						
										niezbędne działania administracyjne						
										9 AKTUALNA OCHRONA						
										nr rejestru zabytków						
										data wpisu do rejestru						
										park kulturowy						
										plan zagospodarowania przestrzennego						
										sprawdził-konsultant AZP						

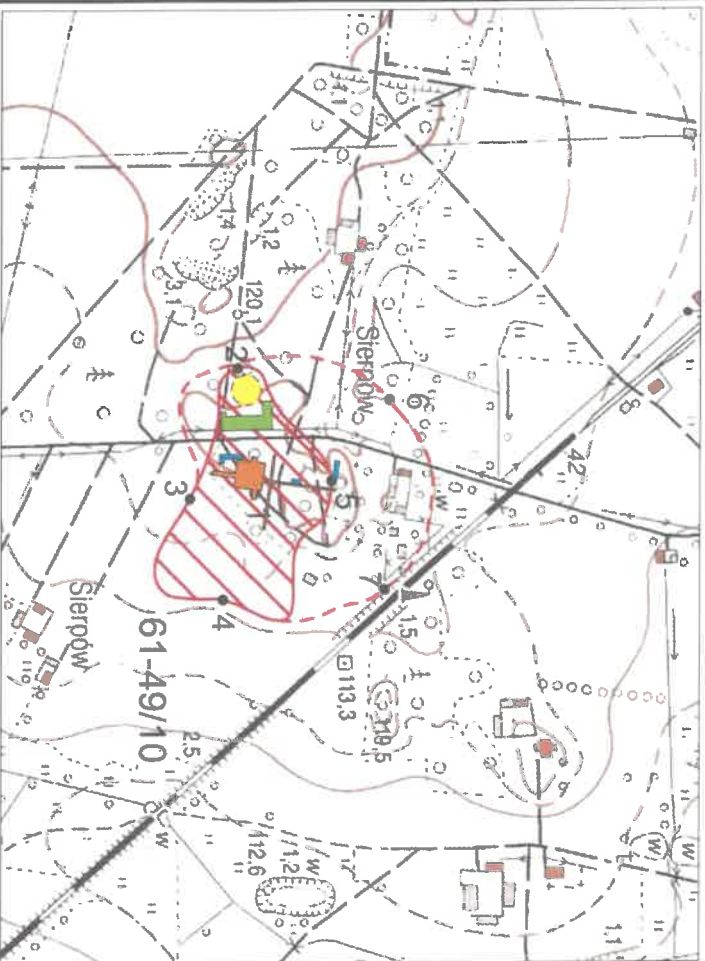
<b>13</b>	<b>MAPA W SKALI 1:10.000</b>	<b>1965</b>	<b>15</b>	<b>DOKUMENTACJA</b>	<b>16</b>	<b>LITERATURA</b>	<b>17</b>	<b>INNE DANE</b>
godło i nazwa arkusza	112.144	X	Y	DOKUMENTACJA				
	Sierpów			<ol style="list-style-type: none"> <li>1. Karta KESA i sprawozdanie z I etapu AZP z 1984 r. (archiwum WUOZ w Łodzi)</li> <li>2. Karta KESA i sprawozdanie z II etapu AZP z 2009 r. (archiwum WUOZ w Łodzi)</li> <li>3. Rafał Brzejszczak, Ireneusz Marchelak, Joanna Wicha 2021, Sprawozdanie ze szczegółowej inwentaryzacji, przeprowadzonej w 2021 roku w rejonie stanowiska I w Sierpowie. Badania prowadzone w ramach projektu „Sierpów stanowisko I. Cmentarzysko z epoki brązu i wczesnej epoki żelaza”, finansowanego ze środków Ministra Kultury i Dziedzictwa Narodowego, w ramach programu „Ochrona zabytków archeologicznych” (archiwum WUOZ w Łodzi).</li> <li>4. Rafał Brzejszczak 2021, Sprawozdanie z prospekcji lotniczej w rejonie stanowiska I w Sierpowie, gm. Ozorków, Badania prowadzone w ramach projektu „Sierpów stanowisko I. Cmentarzysko z epoki brązu i wczesnej epoki żelaza”, finansowanego ze środków Ministra Kultury i Dziedzictwa Narodowego, w ramach programu „Ochrona zabytków archeologicznych” (archiwum WUOZ w Łodzi).</li> </ol>				
				LITERATURA				
	Lokalizacja stanowiska na mapie w skali 1:10000			<p>Wiktor Jan Ber 1938, Zabytki z cmentarzyska popielnicowego w Sierpowie w powiecie łęczyckim, Światowit 17 (1936-1937), s. 89-170, Warszawa.</p> <p>W publikacji W. J. Bera zawarta jest wzmianka o pracach wykopaliskowych przeprowadzonych we wrześniu 1931 r. przez kustosa Miejskiego Muzeum Etnograficznego w Łodzi Jana Mannugiewicza, na skraju lasu w miejscu, gdzie miejscowa ludność kopła piasek, określonym jako Sierpów B i oddalonym od cmentarzyska ŁPP i TKK na stanowisku nr 1 w Sierpowie o przeszło 300 m. W toku prac odkryto 13 grobów ciałopalnych lużyckich pól popielnicowych (kultury lużyckiej) z III-IV EB (HaA1-HaB1). Powyższa lokalizacja jest zgodna z położeniem stanowiska nr 8 w Sierpowie.</p>				
	1: N 52°00'46.04, E 19°13'18.95"; 2: N 52°00'45.50, E 19°13'13.83"; 3: N 52°00'48.64, E 19°13'19.15"; 4: N 52°00'45.03, E 19°13'23.94"; 5: N 52°00'42.48, E 19°13'16.50"			INNE DANE				
<b>14</b>	<b>HISTORIA BADAŃ STANOWISKA (rok/ rodzaj badań/ autor i instytucja)</b>			<p>Na podstawie wyników inwentaryzacji powierzchniowej z 2021 roku został usieciony zasięg stanowiska od strony S, SW i częściowo W, nie został natomiast zweryfikowany w pozostałych kierunkach ze względu na niemożliwujące obserwację zwarte poszycie lasne. Stanowisko nr 8 od strony SW bezpośrednio styka się ze stanowiskiem Sierpów nr 11.</p> <p>W trakcie inwentaryzacji odkryto 12 przedmiotów keramicznych, w przeważającej części mało charakterystycznych (tłuki, łuszczenie, odłupki), o chronologii odnoszonej ogólnie do epoki kamienia / epoki brązu oraz wior datowany na epokę kamienia. Poszczególne z nich zapewne związane są z jedną z zarejestrowanych na stanowisku kultur: KPL, KMierz., TKK, ŁPP.</p>				
1931	Badania wykopaliskowe (zw. Sierpów B)	mgr Jan Mannugiewicz, Miejskie Muzeum Etnograficzne w Łodzi						
1984	I etap AZP	mgr Marek Ołędzki						
2009	II etap AZP	mgr Paweł Zawilski						
2021	Szczegółowa inwentaryzacja powierzchniowa	mgr Rafał Brzejszczak, FBA im. Profesora Konrada Jazdzewskiego w Łodzi mgr Ireneusz Marchelak, MAIE w Łodzi mgr Joanna Wicha, MAIE w Łodzi						

# KARTA EWIDENCYJNA ZABYTKU ARCHEOLOGICZNEGO LĄDOWEGO

A T X N W P L  
X X X X X X X

<b>1 LOKALIZACJA</b>		<b>2 POŁOŻENIE FIZYCZNOGEOGRAFICZNE</b>		<b>3 UTWÓR GEOLOGICZNY</b>	
<b>M. SIERPÓW</b>		<b>JEDNOSTKA FIZYCZNOGEOGRAFICZNA</b>		<b>luzny</b> <input checked="" type="checkbox"/> <b>zwięzły</b> <input type="checkbox"/> <b>torf.-bagn.</b> <input type="checkbox"/>	
<b>Nr stan. w miejscowości</b>		<b>STREFA NADMORSKA (NADZALEWOWA)</b>		<b>określenie specjalistyczne</b>	
<b>1</b>		<b>w morzu</b> <input type="checkbox"/> <b>plaża</b> <input type="checkbox"/> <b>mierzewa</b> <input type="checkbox"/> <b>skarpa</b> <input type="checkbox"/> <b>wal wydłużony</b> <input type="checkbox"/>		<b>TEREN NIEEKSPONOWANY</b> <input checked="" type="checkbox"/> <b>TEREN EKSPONOWANY</b> <input type="checkbox"/>	
<b>GMINA</b>		<b>DUŻE DOLINY</b>		<b>4 DOSTĘPNOŚĆ TERENU</b>	
<b>Ozorków</b>		<b>terasa nadzalewowa</b> <input type="checkbox"/> <b>terasa nadzalewowa</b> <input type="checkbox"/> <b>terasy wyższe</b> <input type="checkbox"/> <b>brzeg wysoczyzny</b> <input type="checkbox"/>		<b>niezabud.</b> <input checked="" type="checkbox"/> <b>śr.zabud.</b> <input type="checkbox"/> <b>X</b> <b>zabudow.</b> <input type="checkbox"/>	
<b>POWIAT</b>		<b>MAŁE DOLINY</b>		<b>pole orne</b> <input checked="" type="checkbox"/> <b>nieużytek</b> <input type="checkbox"/> <b>X</b> <b>łąka</b> <input type="checkbox"/>	
<b>WOJEWÓDZTWO</b>		<b>STREFA POZA DOLINAMI</b>		<b>ślad</b> <input type="checkbox"/> <b>park</b> <input type="checkbox"/> <b>las</b> <input checked="" type="checkbox"/> <b>X</b>	
<b>AZP nr obsz.</b>		<b>obsz. falisty</b> <input checked="" type="checkbox"/> <b>obsz. pagórk.</b> <input type="checkbox"/> <b>obsz. górzyski</b> <input type="checkbox"/>		<b>torf</b> <input type="checkbox"/> <b>bagn</b> <input type="checkbox"/> <b>woda</b> <input type="checkbox"/>	
<b>61-49</b>		<b>obsz. faliści</b> <input checked="" type="checkbox"/> <b>X</b>		<b>teren przemysłowy</b> <input type="checkbox"/>	
<b>nr st.</b>		<b>STREFA POZA DOLINAMI</b>		<b>określenie bliższe</b>	
<b>10</b>		<b>obsz. faliści</b> <input checked="" type="checkbox"/> <b>X</b>		<b>określenie bliższe</b>	
<b>Współrz. geogr.</b>		<b>obsz. faliści</b> <input checked="" type="checkbox"/> <b>X</b>		<b>określenie bliższe</b>	
<b>Nazwa lokalna</b>		<b>obsz. faliści</b> <input checked="" type="checkbox"/> <b>X</b>		<b>określenie bliższe</b>	
<b>N 52°00'45.90"</b>		<b>obsz. faliści</b> <input checked="" type="checkbox"/> <b>X</b>		<b>określenie bliższe</b>	
<b>E 19°13'35.83"</b>		<b>obsz. faliści</b> <input checked="" type="checkbox"/> <b>X</b>		<b>określenie bliższe</b>	
<b>obręb Sierpów: nr 274-279, 281, 282, 283/1,3,5</b>		<b>obsz. faliści</b> <input checked="" type="checkbox"/> <b>X</b>		<b>określenie bliższe</b>	
<b>Nr działki geodez.</b>		<b>obsz. faliści</b> <input checked="" type="checkbox"/> <b>X</b>		<b>określenie bliższe</b>	
<b>Identyfikator działki ewidencyjnej</b>		<b>obsz. faliści</b> <input checked="" type="checkbox"/> <b>X</b>		<b>określenie bliższe</b>	
<b>Właściciel terenu</b>		<b>obsz. faliści</b> <input checked="" type="checkbox"/> <b>X</b>		<b>określenie bliższe</b>	
<b>samorząd, osoby prywatne</b>		<b>obsz. faliści</b> <input checked="" type="checkbox"/> <b>X</b>		<b>określenie bliższe</b>	
<b>5 KLASYFIKACJA FUNKCJONALNO-KULTUROWO-CHRONOLOGICZNA STANOWISKA</b>					
<b>nr</b>		<b>funkcja</b>		<b>opis materiałów, obiektów, warstw oraz form terenowych</b>	
<b>1.</b>		<b>kultura</b>		<b>114 C, weryfikacja powierzchniowa 2021 - negatywna</b>	
<b>2.</b>		<b>k. pucharów lejkowatych</b>		<b>2 C, weryfikacja powierzchniowa 2021 - negatywna</b>	
<b>3.</b>		<b>k. ceramiki grzybkowo-dolkowej</b>		<b>C, przedm. krzemienne; weryfikacja powierzchniowa 2021 - negatywna</b>	
<b>4.</b>		<b>k. ceramiki sznurowej</b>		<b>C+ obiekty; weryfikacja powierzchniowa 2021 - negatywna</b>	
<b>5.</b>		<b>trzciniński krąg kulturowy, TKK (k. trzcinińska)</b>		<b>C, groby ciałopalne jamowe (kilka grobów zbiorowych); inwentaryzacja powierzchniowa 2021 - 2 C</b>	
<b>6.</b>		<b>trzciniński krąg kulturowy, TKK (k. trzcinińska)</b>		<b>obecnie znaleziska włączone do późnej fazy TKK - weryfikacja powierzchniowa negatywna</b>	
<b>7.</b>		<b>gr. konstantynowska</b>		<b>ponad 500 gr. ciałopalnych popielnicowych i jamowych; inwentaryzacja 2021 - negatywna</b>	
<b>8.</b>		<b>żyzwikie pola popielnicowe, ŁPP (k. żyzwicka)</b>		<b>C (w tym. 1 na pustej łące); weryfikacja powierzchniowa 2021 - negatywna</b>	
<b>9.</b>		<b>k. przeworska</b>		<b>2 C; inwentaryzacja powierzchniowa 2021 - 15 C, włączone do stan. Sierpów nr 7</b>	
<b>6 OPIS OBSZARU STANOW.</b>		<b>7 ZAGROŻENIA</b>		<b>10 WYKONANIE KARTY</b>	
<b>obsz. utrudniona</b> <input checked="" type="checkbox"/> <b>bez przeszk.</b> <input type="checkbox"/>		<b>niezbędne badania archeologiczne</b> <input type="checkbox"/>		<b>data (dd.mm,rrrr)</b> <b>17.12.2021r</b>	
<b>pole otwarte</b> <input checked="" type="checkbox"/> <b>pole zamknięte</b> <input type="checkbox"/>		<b>niezbędne działania administracyjne</b> <input type="checkbox"/>		<b>autor karty</b> <b>mgr Ireneusz Marchelak</b>	
<b>nasycenie znaleziskami: równomierne</b>		<b>9 AKTUALNA OCHRONA</b>		<b>określenie chronologiczne</b>	
<b>jednocentryczne</b> <input type="checkbox"/> <b>wielocentryczne</b> <input checked="" type="checkbox"/>		<b>nr rejestru zabytków</b> <b>A/315 (tylko dz. 279)</b>		<b>mgr Ireneusz Marchelak</b>	
<b>powierzchnia stanowiska:</b>		<b>data wpisu do rejestru</b> <b>3.05.1988</b>		<b>dr Błażej Muzolf</b>	
<b>≤ 1 ar</b> <input type="checkbox"/> <b>≤ 0,5 ha</b> <input type="checkbox"/> <b>≤ 1ha</b> <input type="checkbox"/> <b>≤ 5ha</b> <input type="checkbox"/> <b>≤ 15ha</b> <input type="checkbox"/> <b>&gt;15 ha</b> <input type="checkbox"/>		<b>park kulturowy</b> <input type="checkbox"/>		<b>mgr Joanna Wicha</b>	
<b>gęstość występowania znalezisk:</b>		<b>plan zagospodarowania przestrzennego</b>		<b>sprawdził-konsultant AZP</b>	
<b>mała</b> <input type="checkbox"/> <b>średnia</b> <input type="checkbox"/> <b>duża</b> <input checked="" type="checkbox"/>		<b>Wycinka drzew, prace budowlane, prace rolne.</b>		<b>12 ZBIORY I NR INWENT.</b>	
<b>miejsce przechowywania</b>		<b>nr inwentarza</b>		<b>MiAŁE w Łodzi</b>	
<b>Muzeum Okręg. w Sieradzu</b>		<b>Muzeum Okręg. w Sieradzu</b>		<b>Muzeum Okręg. w Sieradzu</b>	

13	MAPA W SKALI 1:10.000	1965
godło i nazwa arkusza		
112.144	Sierpów	X Y



Lokalizacja stanowiska na mapie 1:10000 z wyodrębnionym ściśłym zasięgiem cmentarzyska określonym na podstawie badań wykopaliskowych i powierzchniowych. Zaznaczono wykopy archeologiczne z poszczególnych lat, z naniesioną potencjalną strefą wykopalisk z 1936 r.

1931 1936 1947 1989-92

1: N 52°00'45.90", E 19°13'35.83"; 2: N 52°00'45.34", E 19°13'28.88"; 3: N 52°00'43.66", E 19°13'36.01"; 4: N 52°00'44.74", E 19°13'41.82"; 5: N 52°00'48.71", E 19°13'35.16"; 6: N 52°00'50.62", E 19°13'30.56"; 7: N 52°00'50.53", E 19°13'41.32"

#### 14 HISTORIA BADAŃ STANOWISKA (rok/ rodzaj badań/ autor i instytucja)

1931	Badania wykopaliskowe	prof. dr Włodzimierz Antoniewicz, PMA w Warszawie
1936	Badania wykopaliskowe	mgr Wanda Kamieniecka, Miejskie Muzeum Etnograficzne w Łodzi
1947	Badania wykopaliskowe	autor ?, Muzeum Prehistoryczne w Łodzi
1984	I etap AZP	mgr Marek Oleǳki
1989-1992	Badania wykopaliskowe	mgr Zdzisław Kaszewski, MAIE w Łodzi
2009	II etap AZP	mgr Rafał Brzejszczak, FBA im. Profesora Konrada
2021	Szczegółowa inwentaryzacja powierzchniowa	Jaszdźewskiego w Łodzi mgr Ireneusz Marchelek, MAIE w Łodzi mgr Joanna Wicha, MAIE w Łodzi

15	DOKUMENTACJA	16	LITERATURA	17	INNE DANE
----	--------------	----	------------	----	-----------

#### DOKUMENTACJA

1. Prace wykopaliskowe z 1931 r. przeprowadzone przez PMA w Warszawie – dokumentacja polowa, karty zabytków, inwentarze muzealne (archiwum archeologiczne oraz archiwa działowe MAIE w Łodzi)
2. Prace wykopaliskowe Miejskiego Muzeum Etnograficznego w Łodzi z 1936 roku – brak dokumentacji polowej z mapą lokalizacyjną i planem zbiorczym; karty zabytków, inwentarz muzealny (archiwum Działu EB i WEZ MAIE w Łodzi)
3. Prace wykopaliskowe z 1947 r. Muzeum Prehistorycznego w Łodzi - dokumentacja polowa, karty zabytków, inwentarz muzealny (archiwum archeologiczne MAIE w Łodzi)
4. Prace wykopaliskowe z lat 1989-1992 Muzeum Archeologicznego i Etnograficznego w Łodzi - dokumentacja muzealna, karty zabytków, inwentarz muzealny (archiwum archeologiczne oraz archiwum Działu EB i WEZ MAIE w Łodzi)
5. Karta KESA i sprawozdanie z I etapu AZP z 1984 r. (archiwum WUOZ w Łodzi)
6. Karta KESA wykonana przez mgr B. Muzoła na prośbę WKZ, 2009 r. (archiwum WUOZ w Łodzi)
7. Karta KESA i sprawozdanie z II etapu AZP z 2009 r. (archiwum WUOZ w Łodzi)
8. Rafał Brzejszczak, Ireneusz Marchelek, Joanna Wicha 2021, Sprawozdanie ze szczegółowej inwentaryzacji, przeprowadzonej w 2021 roku w rejonie stanowiska I w Sierpowie. Badania prowadzone w ramach projektu „Sierpów stanowisko I. Cmentarzysko z epoki brązu i wczesnej epoki żelaza”, finansowanego ze środków Ministra Kultury i Dziedzictwa Narodowego, w ramach programu „Ochrona zabytków archeologicznych” (archiwum WUOZ w Łodzi)
9. Rafał Brzejszczak 2021, Sprawozdanie z prospekcji lotniczej w rejonie stanowiska I w Sierpowie, gm. Ozorków, Badania prowadzone w ramach projektu „Sierpów stanowisko I. Cmentarzysko z epoki brązu i wczesnej epoki żelaza”, finansowanego ze środków Ministra Kultury i Dziedzictwa Narodowego, w ramach programu „Ochrona zabytków archeologicznych” (archiwum WUOZ w Łodzi)

#### LITERATURA

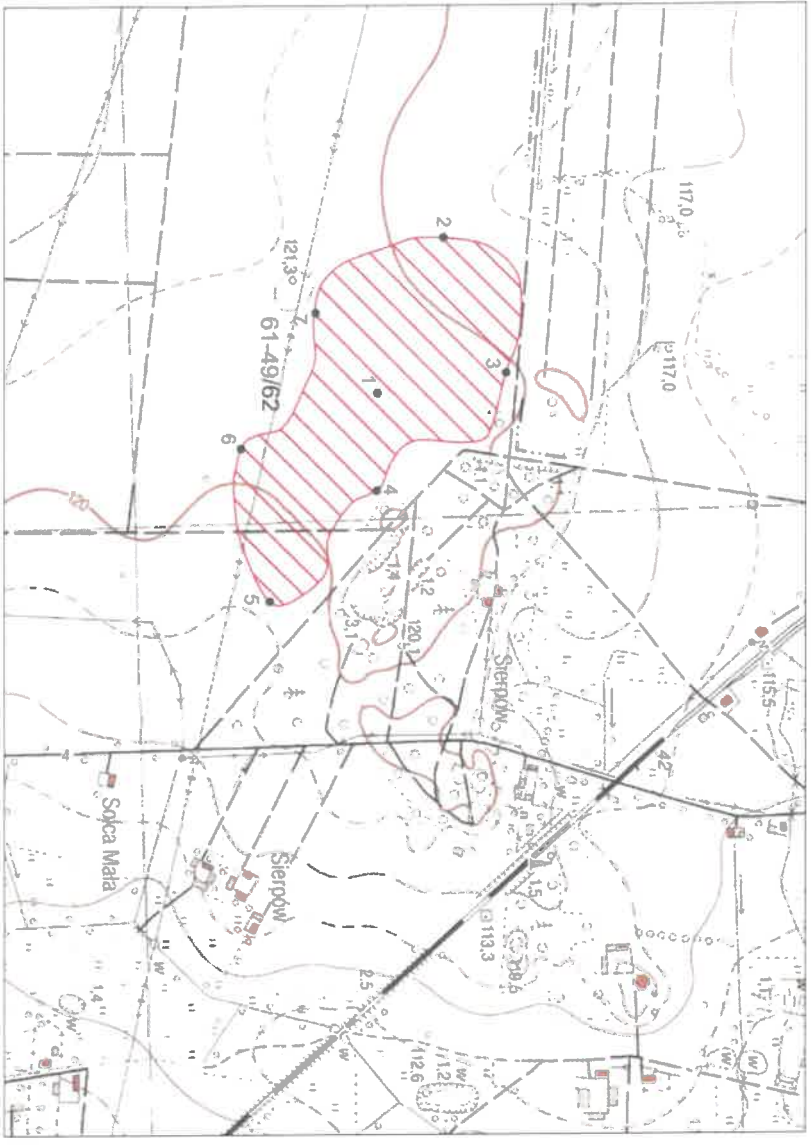
1. W. J. Ber 1938, Zabytki z cmentarzyska popielnicowego w Sierpowie w powiecie łęczyckim, Światowit 17 (1936-1937), s. 89-170, Warszawa.
2. H. Wiklak 1963, Początki kultury żuźkowej w Polsce Środkowej, Acta Archaeologica Lodziensis 12, Łódź – tam dalsza literatura.
3. Z. Kaszewski 1975, Kultura żużeka w Polsce Środkowej, PMMAE 22, s. 123-166.

#### INNE DANE

Pierwsze zabytki ze strefy cmentarzyska pochodzą z luźnych odkryć z 1901 roku. W toku badań wykopaliskowych odkryto co najmniej 540 grobów. W trakcie badań z 1931 r. przebadano w ramach jednego wykopu powierzchnię 1000 m<sup>2</sup>, na której odkryto ok. 200 grobów (o ciągłej numeracji 1-173 oraz z oznaczeniami literowymi). W 1936 r. na nieokreślonej przestrzeni odkryto 74 groby (o ciągłej numeracji 1-82, z oznaczeniami literowymi i pustymi numerami). W 1947 roku w obrębie 3 rozrzuconych wykopów o łącznej powierzchni 300 m<sup>2</sup> wykopowano 16 grobów (o ciągłej numeracji 301-316, prawdopodobnie nawiązującej do ogólnej szacowanej liczby grobów z badań przedwojennych). W latach 1989-1992 w ramach zwanego modułu o powierzchni 1431 m<sup>2</sup> odkryto 251 grobów (o ciągłej numeracji 317-567).

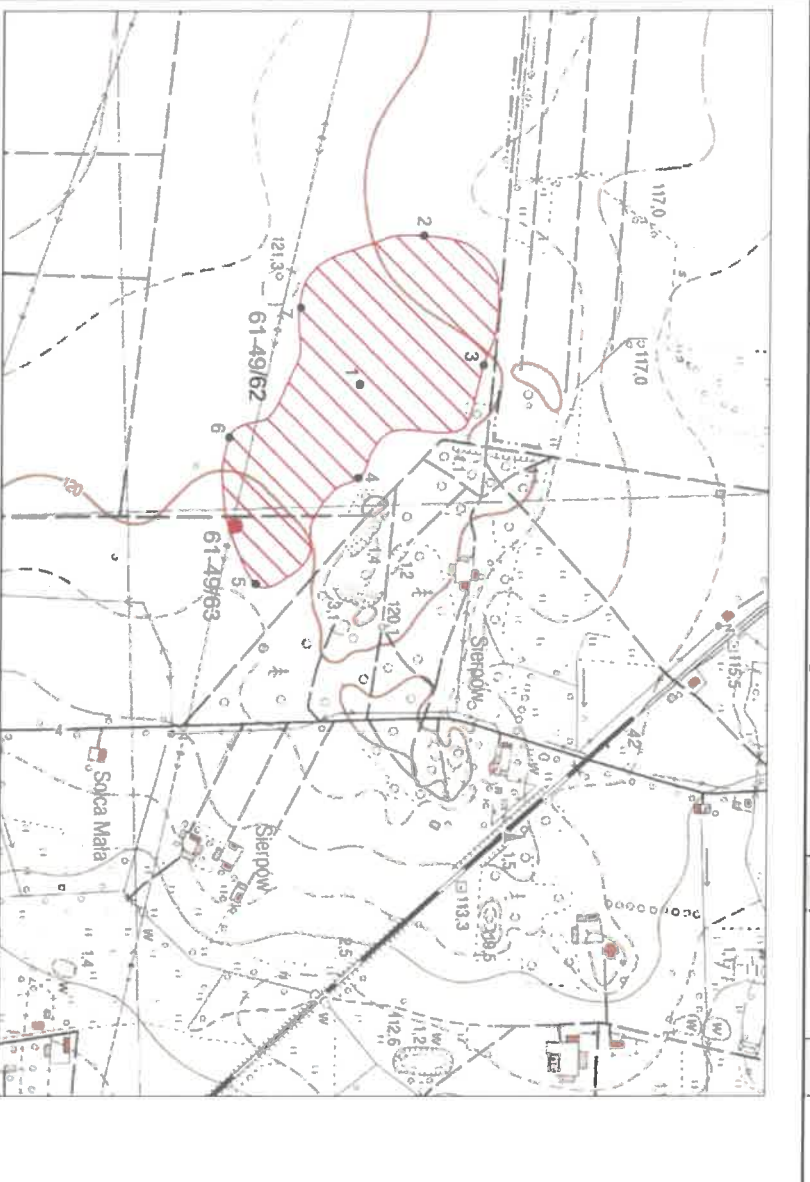
Zasięg stanowiska na podstawie wyników inwentaryzacji powierzchniowej z 2021 roku powiększył się w kierunku E, nie został natomiast zwyfikowany w pozostałych kierunkach ze względu na unieznoszące obserwacje zwarte posycie lesne. Określono ściśły, rozpozany zasięg cmentarzyska na podstawie wyników badań z lat 1989-1992 oraz badań z 1931 roku, nie uwzględniając na kartach I i II etapu AZP, a także potencjalnej strefy wykopalisk z 1936 r. – na podstawie analizy numerycznego modelu terenu w oparciu o skaning LIDAR - nie przeprowadzono weryfikacji terenowej ze względu na brak zgody właściciela działki.

A Z P		KARTA EWIDENCYJNA ZABYTKU ARCHEOLOGICZNEGO LĄDOWEGO										A	T	X	N	W	P	L																																																					
1		LOKALIZACJA										X	X																																																										
M.		SIERPÓW										3 UTWÓR GEOLOGICZNY																																																											
Nr stan. w miejscowości		11										luzny							X	zwizły	torf.-bagn.																																																		
GMINA		Ozorków										TEREN NIEEKSPONOWANY							określenie specjalistyczne																																																				
POWIAT		zgierski										TEREN EKSPONOWANY							4 DOSTĘPNOŚĆ TERENU																																																				
WOJEWÓDZTWO		łódzkie										krawędzie, stoki wklęsłe i proste							niezabud.							X	śr.zabud.	zabudow.																																											
AZP nr obsz.		61-49 nr st. 62										sfałdowania i niewielkie cyple							pole orne							X	nieużytek	łąka																																											
Współrz. geogr.		N 52°00'44.38" E 19°13'07.11"										wał wydm.							wady i garby							sad								park	las	X																																			
Nazwa lokalna												DUŻE DOLINY							wyniesienia o ekspozycji okrzężnej							torf							teren przemysłowy							określenie bliższe																															
Nr działki geodez.		obręb Solca Mała:12-22										MAŁE DOLINY							TEREN OSŁONIĘTY							podstawa stoku																																													
Identyfikator działki ewidencyjnej												w wodzie							brzeg wysoczyzny							cypłe wybitne																																													
Właściciel terenu		osoby prywatne, samorząd (dz. 19)										STREFA POZA DOLINAMI							X							kotlinki, zagłębienia bezodpływowe																																													
5		KLASYFIKACJA FUNKCJONALNO-KULTUROWO-CHRONOLOGICZNA STANOWISKA										obsz. falisty							obsz. pagórk.							obsz. górzysty							jaskinie, schroniska skalne							FORMA SZCZEGÓLNA																															
nr		funkcja										kultura										chronologia										opis materiałow, obiektów, warstw oraz form terenowych																																							
1.		nieokreślona										nieokreślona										mezolit										1 przedm. krzemienny (fr. skrobacza z krzemienia bałtyckiego) - inwentaryzacja powierzchniowa 2021																																							
2.		k. pucharów lejkowatych, KPL										k. pucharów lejkowatych, KPL										neolit										2 C - inwentaryzacja powierzchniowa 2021; materiał zapewne łączy się z osadą KPL ze stan. 8 (rezultat orki)																																							
3.		k. mierzaniowicka										k. mierzaniowicka										I EB										3 C - inwentaryzacja powierzchniowa 2021; z materiałem łączy się ślad osadnictwa z sąsiedniego stan. 8																																							
4.		trzciniński krąg kulturowy, TKK (k. trzcinińska)										trzciniński krąg kulturowy, TKK (k. trzcinińska)										II-1 poł. III EB										47 C - inwentaryzacja powierzchniowa 2021																																							
5.		łuzyckie pola popielnicowe, LPP (k. łuzyccka)										łuzyckie pola popielnicowe, LPP (k. łuzyccka)										2 poł. III - IV/1 EB										19 C - inwentaryzacja powierzchniowa 2021; z materiałami zapewne łączy się ślad osadnictwa Ł.PP z Ha ze st.8																																							
6.		łuzyckie pola popielnicowe, LPP (k. łuzyccka)										łuzyckie pola popielnicowe, LPP (k. łuzyccka)										Ha C/D										3 C - inwentaryzacja powierzchniowa 2021																																							
7.		k. przeworska										k. przeworska										młodszy okres przedrzymski										4 przepal. kości - inwentaryzacja powierzchniowa 2021; z materiałami zapewne są rozlicznym przez orkę materiałem ze strefy cmentarzyska Ł.PP na stan. 8																																							
8.		nieokreślona										nieokreślona										nieokreślona										8 C - inwentaryzacja powierzchniowa 2021																																							
9.		wczesne średniowiecze - średniowiecze										wczesne średniowiecze - średniowiecze										XI-XIV/XV w.										8 C WŚ; 2 C WŚ z włączonego stan. 12; inwentaryzacja powierzchniowa 2021 - 32 C WŚ; 16 C Średn.																																							
10.		późne średniowiecze										późne średniowiecze										XV-pocz. XVI w.										1 C - inwentaryzacja powierzchniowa 2021																																							
11.		nowożytność										nowożytność										XVI-XVIII w.										8 C; inwentaryzacja powierzchniowa 2021 - 4 C, moneta - konia boratynki (XVIII w.)																																							
6		OPIS OBSZARU STANOW.										7 ZAGROŻENIA										8 WNIOŚKI KONSERWAT.										10 WYKONANIE KARTY										11 WERYFIK. KONSERW.																													
obserw. utrudniona		X bez przeszcz.										niezbędna szczegółowa inwentaryzacja										niezbędna szczegółowa inwentaryzacja										data (dd.mm.rrrr)										17.12.2021r																													
pole otwarte		X pole zamknięte										niezbędne badania archeologiczne										niezbędne badania archeologiczne										autor karty										mgr Ireneusz Marchelak																													
nasycenie znaleziskami:		równomierne										niezbędne działania administracyjne										niezbędne działania administracyjne										mgr Ireneusz Marchelak										określił chronologię																													
jednocentryczne		wielocentryczne										X										9 AKTUALNA OCHRONA										nr rejestru zabytków										mgr Ireneusz Marchelak																													
powierzchnia stanowiska:												Prace rolne, wycinka drzew										nr rejestru zabytków										dr Błażej Muzolf										dr Wojciech Siciński																													
≤ 1 ar		≤ 0,5 ha										≤ 1ha										≤ 5ha										≤ 15ha										>15ha										mgr Joanna Wicha																			
gęstość występowania znalezisk:																																park kulturowy										plan zagospodarowania przestrzennego										mgr Piotr Chabrzyk										sprawdził-konsultant AZP									
mała		średnia										X										duża										12 ZBIORY I NR INWENT.										miejsce przechowywania										nr inwentarza																			
																																										Muz. Miasta Zgierza										MAiE Łódź																			

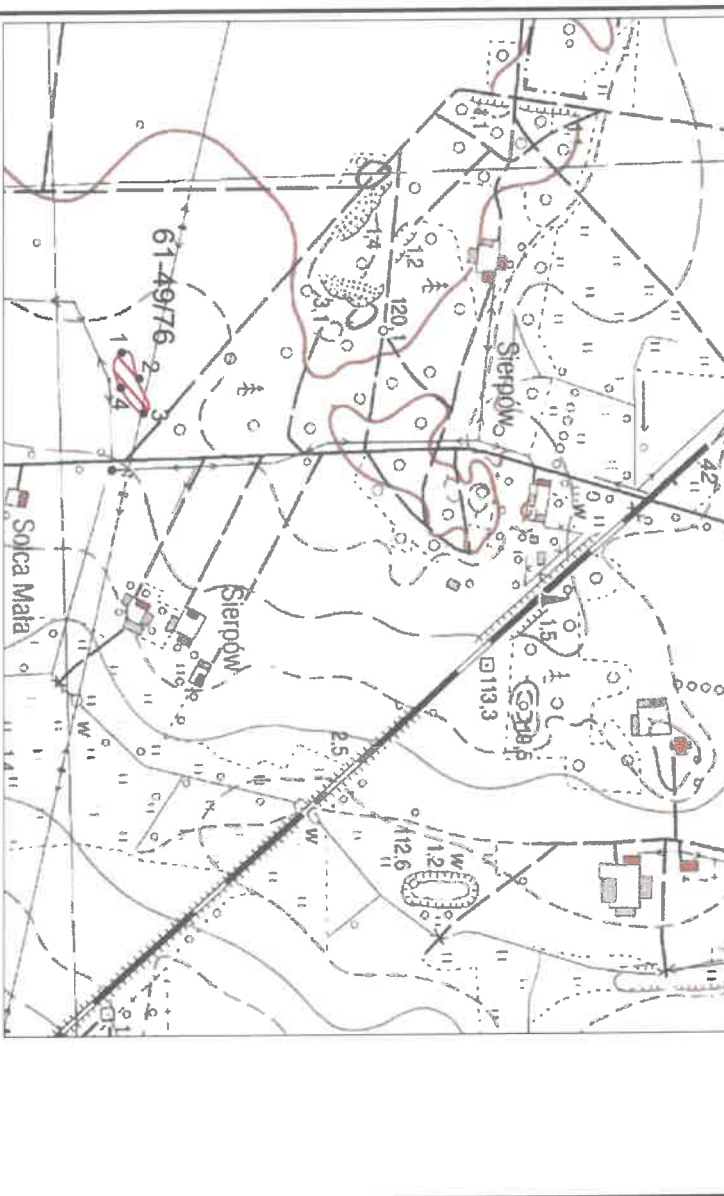
<b>13</b> <b>MAPA W SKALI 1:10.000</b> godło i nazwa arkusza <b>112.144</b> <b>Sierpów</b> <b>X</b> <b>Y</b> <b>1965</b>	<b>15</b> <b>DOKUMENTACJA</b> <b>16</b> <b>LITERATURA</b> <b>17</b> <b>INNE DANE</b> <b>DOKUMENTACJA</b> 1. Karta KESA i sprawozdanie z II etapu AZP z 2009 r. (archiwum WUOZ w Łodzi) 2. Rafał Brzejszczak, Ireneusz Marchelak, Joanna Wicha 2021, Sprawozdanie ze szczegółowej inwentaryzacji, przeprowadzonej w 2021 roku w rejonie stanowiska 1 w Sierpowie. Badania prowadzone w ramach projektu „Sierpów stanowisko 1. Cmentarzysko z epoki brązu i wczesnej epoki żelaza”, finansowanego ze środków Ministra Kultury i Dziedzictwa Narodowego, w ramach programu „Ochrona zabytków archeologicznych” (archiwum WUOZ w Łodzi) 3. Rafał Brzejszczak 2021, Sprawozdanie z prospekcji lotniczej w rejonie stanowiska 1 w Sierpowie, gm. Ozorków, Badania prowadzone w ramach projektu „Sierpów stanowisko 1. Cmentarzysko z epoki brązu i wczesnej epoki żelaza”, finansowanego ze środków Ministra Kultury i Dziedzictwa Narodowego, w ramach programu „Ochrona zabytków archeologicznych” (archiwum WUOZ w Łodzi) <b>INNE DANE</b> Zasięg stanowiska na podstawie wyników inwentaryzacji powierzchniowej z 2021 roku wyraźnie powiększył się w kierunku SE, nie został natomiast zweryfikowany w parti centralnej oraz w kierunkach W, SW i NW, ze względu na zwarte poszycie leśne na działce nr 15 oraz brak zgody właścicieli działek położonych na W na przeprowadzenie badań. W obręb stan. 11 zostało włączone stan. 12 w Sierpowie (61-49/63) określone jako ślad osadnictwa średniowiecznego (XII-XIV w.; materiał – 2 C). W trakcie inwentaryzacji odkryto zbiór 30 przedmiotów krzemienianych, z których obok jednego, pochodzącego z mezolitu, 3 datowane są na epokę kamienia lub neolitu, zaś pozostałe mało charakterystyczne formy (okruchy, łuski, łuszczenie, odłupki) są ogólnie odnoszone do epoki kamienia / epoki brązu. Poszczególne z nich zapewne mogą się łączyć z jedną z odkrytych na stanowisku kultur: KPL, KMierz., TKK, ŁPP.
Lokalizacja stanowiska na mapie w skali 1:10000 1: N 52°00'44.38", E 19°13'07.11"; 2: N 52°00'47.35", E 19°12'55.91"; 3: N 52°00'50.02", E 19°13'05.72"; 4: N 52°00'44.21", E 19°13'14.27"; 5: N 52°00'39.40", E 19°13'22.38"; 6: N 52°00'38.19", E 19°13'11.08"; 7: N 52°00'41.36", E 19°13'01.15" 	
<b>14</b> <b>HISTORIA BADAŃ STANOWISKA (rok/ rodzaj badań/ autor i instytucja)</b> 2009 <b>II etap AZP</b> 2021 <b>Szczegółowa inwentaryzacja powierzchniowa</b> mgr Paweł Zawilski mgr Rafał Brzejszczak, FBA im. Profesora Konrada Jazdzewskiego w Łodzi mgr Ireneusz Marchelak, MAIE w Łodzi mgr Joanna Wicha, MAIE w Łodzi	



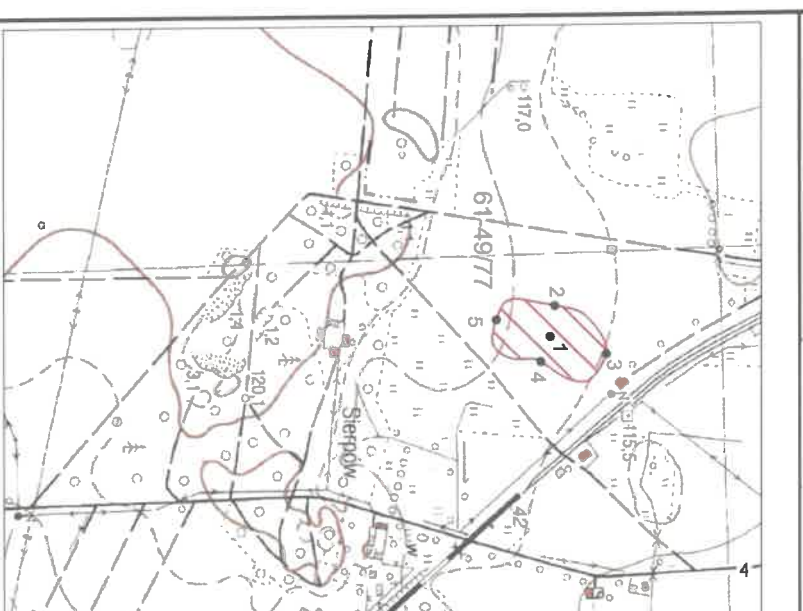


<b>13</b> <b>MAPA W SKALI 1:10.000</b> godło i nazwa arkusza <b>112.144</b> <b>Sierpów</b> X    Y	<b>1965</b> <b>15</b> <b>DOKUMENTACJA</b> <b>16</b> <b>LITERATURA</b> <b>17</b> <b>INNE DANE</b>
	<b>DOKUMENTACJA</b> 1. Karta KESA i sprawozdanie z II etapu AZP z 2009 r. (archiwum WUOZ w Łodzi) 2. Rafał Brzejszczak, Ireneusz Marchelak, Joanna Wicha 2021, Sprawozdanie ze szczegółowej inwentaryzacji, przeprowadzonej w 2021 roku w rejonie stanowiska 1 w Sierpowie. Badania prowadzone w ramach projektu „Sierpów stanowisko 1. Cmentarzysko z epoki brązu i wczesnej epoki żelaza”, finansowanego ze środków Ministra Kultury i Dziedzictwa Narodowego, w ramach programu „Ochrona zabytków archeologicznych” (archiwum WUOZ w Łodzi) 3. Rafał Brzejszczak 2021, Sprawozdanie z prospekcji lotnicznej w rejonie stanowiska 1 w Sierpowie, gm. Ozorków, Badania prowadzone w ramach projektu „Sierpów stanowisko 1. Cmentarzysko z epoki brązu i wczesnej epoki żelaza”, finansowanego ze środków Ministra Kultury i Dziedzictwa Narodowego, w ramach programu „Ochrona zabytków archeologicznych” (archiwum WUOZ w Łodzi) <b>INNE DANE</b> Stanowisko na podstawie wyników inwentaryzacji powierzchniowej z 2021 roku zostało włączone w obręb stanowiska II w Sierpowie (AZP 61-49/62), którego zasięg wyraźnie powiększył się w kierunku SE w stosunku do wyników badań powierzchniowych z 2009 r. przeprowadzonych w ramach II etapu AZP.
Lokalizacja na mapie w skali 1:10000 stanowiska nr 12 w zasięgu stanowiska nr 11 (AZP 61-49/62) Stan. 12: N 52°00'38.40, E 19°13'17.89" Stan. 11: 1: N 52°00'44.38, E 19°13'07.11"; 2: N 52°00'47.35, E 19°12'55.91"; 3: N 52°00'50.02, E 19°13'05.72"; 4: N 52°00'44.21, E 19°13'14.27"; 5: N 52°00'39.40, E 19°13'22.38"; 6: N 52°00'38.19, E 19°13'11.08"; 7: N 52°00'41.36, E 19°13'01.15"	
<b>14</b> <b>HISTORIA BADAŃ STANOWISKA (rok/ rodzaj badań/ autor i instytucja)</b> 2009 <b>II etap AZP</b> 2021 <b>Szczegółowa inwentaryzacja powierzchniowa</b> mgr Paweł Zawilski mgr Rafał Brzejszczak, FBA im. Profesora Konrada Jazdzewskiego w Łodzi mgr Ireneusz Marchelak, MAiE w Łodzi mgr Joanna Wicha, MAiE w Łodzi	

A Z P		KARTA EWIDENCYJNA ZABYTKU ARCHEOLOGICZNEGO ŁĄDOWEGO										A	T	X	N	W	P	L			
1		LOKALIZACJA										3									
2		POŁOŻENIE FIZYCZNOGEOGRAFICZNE										UTWÓR GEOLOGICZNY									
M.		JEDNOSTKA FIZYCZNOGEOGRAFICZNA Równina Łowicko-Błońska										luźny		X		zwizły		torf.-bag.			
Nr stan. w miejscowości		STREFA NADMORSKA (NADZALEWOWA)										TEREN NIEEKSPONOWANY		TEREN EKSPONOWANY		X		określenie specjalistyczne			
GMINA		DUŻE DOLINY										krawędzie, stoki wklęsłe i proste		X		4		DOSTĘPNOŚĆ TERENU			
POWIAT		w morzu plaża mierzeja skarpa wal wyd.										sfaldowania i niewielkie cyple		niezabud.		X		śr.zabud.		zabudow.	
WOJEWÓDZTWO		w wodzie terasa denną terasa nadzalewowa terasy wyższe wyższe czyny										cyple wybitne		pole orne		X		nieużytek		łąka	
AZP nr obsz.		MAŁE DOLINY										wysienienia o ekspozycji okrzężnej		torf				park		las	
Współrz. geogr.		X										TEREN OSŁONIĘTY		teren przemysłowy				bagn		woda	
Nazwa lokalna		dno doliny stok doliny krawędź doliny										podstawa stoku		określenie bliższe							
Nr działki geodez.		STREFA POZA DOLINAMI										doliny dennud., niecki, jary, parowy									
Identyfikator działki ewidencyjnej		równina obsz. falisty obsz. pagórk. obsz. górzysty										kotlinki, zagłębienia bezodpływowe									
Właściciel terenu		osoby prywatne										jaskinie, schroniska skalne									
5		KLASYFIKACJA FUNKCJONALNO-KULTUROWO-CHRONOLOGICZNA STANOWISKA																			
nr		funkcja										opis materiałów, obiektów, warstw oraz form terenowych									
1.		nieokreślona										1 przedm. krzemieny (fr. rdzenia z krzemienia świetochowskiego)									
2.		k. przeworska										młodszy okres przedrzymski									
6		7										8		9		10		11		12	
OPIS OBSZARU STANOW.		ZAGROŻENIA										WNIOSKI KONSERWAT.		WYKONANIE KARTY		WERYFIK. KONSERW.					
obsz. utrudniona		X										niezbędna szczegółowa inwentaryzacja		data (dd.mm.rrrr)		17.12.2021r		akceptacja WKZ			
pole otwarte		X										niezbędne badania archeologiczne		autor karty							
nasycenie znaleziskami:		równomierne										niezbędne działania administracyjne		mgr Ireneusz Marchelak		miejscowość, data					
jednocentryczne		X										9 AKTUALNA OCHRONA		określił chronologię							
powierzchnia stanowiska:		Prace rolne										nr rejestru zabytków									
≤ 1 ar		X										data wpisu do rejestru		dr Wojciech Siciński		12		ZBIORY I NR INWENT.		nr inwentarza	
≤ 0,5 ha		X										park kulturowy				mgr Joanna Wicha					
≤ 1 ha		X										plan zagospodarowania przestrzennego		sprawdził-konsultant AZP							
≤ 5 ha		X																			
≤ 15 ha		X																			
> 15 ha		X																			
gęstość występowania znalezisk:		mała										średnia		duża							
mała		X																		MAiE Łódź	

13	MAPA W SKALI 1:10.000	1965	15	16	17
godło i nazwa arkusza	112.144	Sierpów	15	16	17
	X	Y	DOKUMENTACJA	LITERATURA	INNE DANE
	<p>Lokalizacja stanowiska na mapie w skali 1:10000</p> <p>1: N 52°00'35.67", E 19°13'26.78"; 2: N 52°00'36.42, E 19°13'28.34"; 3: N 52°00'36.52, E 19°13'30.42"; 4: N 52°00'35.69, E 19°13'28.95"</p>	<p>DOKUMENTACJA</p> <p>1. Rafał Brzejszczak, Ireneusz Marchelak, Joanna Wicha 2021, Sprawozdanie ze szczegółowej inwentaryzacji, przeprowadzonej w 2021 roku w rejonie stanowiska I w Sierpowie. Badania prowadzone w ramach projektu „Sierpów stanowisko 1. Cmentarzysko z epoki brązu i wczesnej epoki żelaza”, finansowanego ze środków Ministra Kultury i Dziedzictwa Narodowego, w ramach programu „Ochrona zabytków archeologicznych” (archiwum WUOZ w Łodzi)</p> <p>2. Rafał Brzejszczak 2021, Sprawozdanie z prospekcji lotniczej w rejonie stanowiska I w Sierpowie, gm. Ozorków, Badania prowadzone w ramach projektu „Sierpów stanowisko 1. Cmentarzysko z epoki brązu i wczesnej epoki żelaza”, finansowanego ze środków Ministra Kultury i Dziedzictwa Narodowego, w ramach programu „Ochrona zabytków archeologicznych” (archiwum WUOZ w Łodzi)</p>			
14	HISTORIA BADAŃ STANOWISKA (rok/ rodzaj badań/ autor i instytucja)				
2021	Szczegółowa inwentaryzacja powierzchniowa	mgr Rafał Brzejszczak, PBA im. Profesora Konrada Jazdzewskiego w Łodzi	mgr Ireneusz Marchelak, MAiE w Łodzi	mgr Joanna Wicha, MAiE w Łodzi	

A Z P		KARTA EWIDENCYJNA ZABYTKU ARCHEOLOGICZNEGO ŁĄDOWEGO										A	T	X	N	W	P	L					
1		LOKALIZACJA										3											
M.		SIERPÓW										UTWÓR GEOLOGICZNY											
Nr stan. w miejscowości		26										3											
GMINA		Ozorków										4											
POWIAT		zgierski										DOSTĘPNOŚĆ TERENU											
WOJEWÓDZTWO		łódzkie										niezabud.											
AZP nr obsz.		61-49 nr st. 77										niezabud. X											
Wspólrz. geogr.		N 52°00'58.45" E 19°13'21.60"										pole orne X											
Nazwa lokalna												sad											
Nr działki geodez.		obręb Sierpów: nr 183-187										torf											
Identyfikator działki ewidencyjnej		osoby prywatne										teren przemysłowy											
Właściciel terenu												określenie bliższe											
5		KLASYFIKACJA FUNKCJONALNO-KULTUROWO-CHRONOLOGICZNA STANOWISKA																					
nr		funkcja										opis materiałów, obiektów, warstw oraz form terenowych											
1.		nieokreślona										1 przedm. krzemienny											
2.		trzcimiecki krąg kulturowy, TKK (k. trzcimiecka)										8 C											
3.		łuzyckie pola popielnicowe, ŁPP (k. łuzyccka)										43 C											
4.		k. pomorska										1 C											
5.		k. przeworska										13 C											
6.		wczesne średniowiecze										14 C											
7.		nowożytność										2 C											
6		OPIS OBSZARU STANOW.										10 WYKONANIE KARTY										11 WERYFIK. KONSERW.	
obserw. utrudniona		bez przeszk.										data (dd.mm,rrrr)										akceptacja WKZ	
pole otwarte		X										17.12.2021r											
nasycenie znaleziskami:		X										autor karty											
jednocentryczne		X										mgr Ireneusz Marchelak											
wielocentryczne		X										określił chronologię											
powierzchnia stanowiska:		Prace rolne										mgr Ireneusz Marchelak										12 ZBIORY I NR INWENT.	
≤ 1 ar		≤ 1ha										dr Błażej Muzolf										miejsce przechowywania	
≤ 0,5 ha		≤ 5ha										dr Wojciech Siciński										nr inwentarza	
> 15ha		X										mgr Joanna Wicha										MAJE ŁÓDŹ	
gęstość występowania znalezisk:		X										sprawdził-konsultant AZP											
mała		X																					
średnia		X																					
duża																							

13	MAPA W SKALI 1:10.000	1965	15	DOKUMENTACJA	16	LITERATURA	17	INNE DANE
godło i nazwa arkusza	112.144	Sierpów	X	Y	DOKUMENTACJA			
					<p>1. Rafał Brzejszczak, Ireneusz Marchelak, Joanna Wicha 2021, Sprawozdanie ze szczegółowej inwentaryzacji, przeprowadzonej w 2021 roku w rejonie stanowiska 1 w Sierpowie. Badania prowadzone w ramach projektu „Sierpów stanowisko 1. Cmentarzysko z epoki brązu i wczesnej epoki żelaza”, finansowanego ze środków Ministra Kultury i Dziedzictwa Narodowego, w ramach programu „Ochrona zabytków archeologicznych” (archiwum WUOZ w Łodzi)</p> <p>2. Rafał Brzejszczak 2021, Sprawozdanie z prospekcji lotniczej w rejonie stanowiska 1 w Sierpowie, gm. Ozorków, Badania prowadzone w ramach projektu „Sierpów stanowisko 1. Cmentarzysko z epoki brązu i wczesnej epoki żelaza”, finansowanego ze środków Ministra Kultury i Dziedzictwa Narodowego, w ramach programu „Ochrona zabytków archeologicznych” (archiwum WUOZ w Łodzi)</p>			
<p>Lokalizacja stanowiska na mapie w skali 1:10000</p> <p>1: N 52°00'58.45, E 19°13'21.60"; 2: N 52°00'58.58, E 19°13'19.49"; 3: N 52°01'00.92, E 19°13'22.92"; 4: N 52°00'58.12, E 19°13'23.35"; 5: N 52°00'56.18, E 19°13'20.40"</p>								
14	<b>HISTORIA BADAŃ STANOWISKA (rok/ rodzaj badań/ autor i instytucja)</b>							
2021	Szczegółowa inwentaryzacja powierzchniowa	mgr Rafał Brzejszczak, FBA im. Profesora Konrada Jazdzewskiego w Łodzi		mgr Ireneusz Marchelak, MAiE w Łodzi		mgr Joanna Wicha, MAiE w Łodzi		